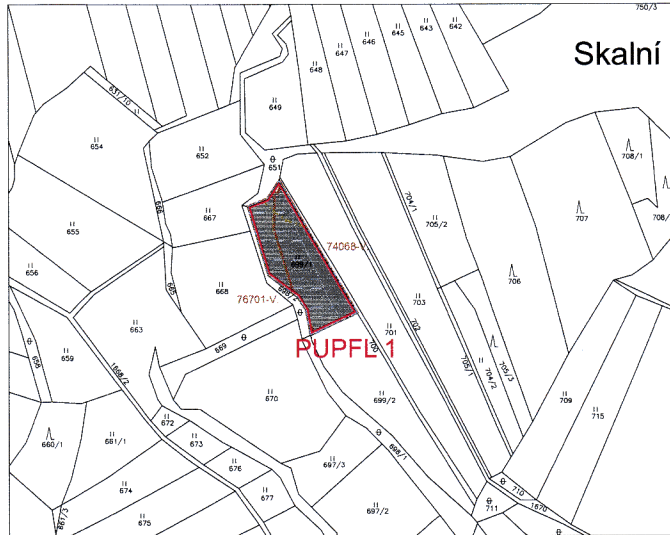
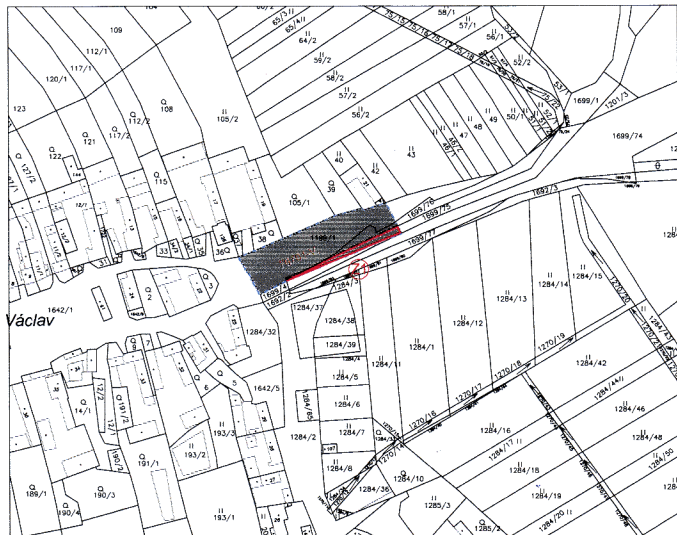


ZM. Č. 1 ÚZEMNÍHO PLÁNU BĚLEČ

VÝKRES PŘEDPOKLÁDANÝCH ZÁBORŮ

PŮDNÍHO FONDU


1 : 5 000



LEGENDA

STAV

NÁVRH



HRANICE ŘEŠENÉHO ÚZEMÍ DLE ZMĚNY Č. 1

ZASTAVĚNÉ ÚZEMÍ

ZASTAVITELNÉ ÚZEMÍ

INVESTICE DO PŮDY ZA ÚČELEM ZLEPŠENÍ ÚRODNOSTI



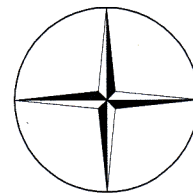
VZDÁLENOST 50 m OD KRAJE LESA

HRANICE A OZNAČENÍ LOKALIT ZÁBORU

HRANICE BPEJ

KÓD BPEJ

V. STUPEŇ OCHRANY ZPF



NABÝLO ÚČINNOSTI DNE 13.12.2014

PARÉ

ÚZEMNÍ PLÁN BĚLEČ - ZMĚNA ČÍSLO 1



VÝKRES PŘEDPOKL. ZÁBORŮ PŮDNÍHO FONDU	
Pořizovatel	OÚ Bělčice
Schvalující orgán	Zastupitelstvo obce Bělčice
Zpracovatel	Atelier M.A.A.T., s. r. o.
Zodpov. projektant	Ing. arch. Martin Jirovský, Ph. D., ČKA 03 311
Datum: listopad 2014	M 1 : 5 000