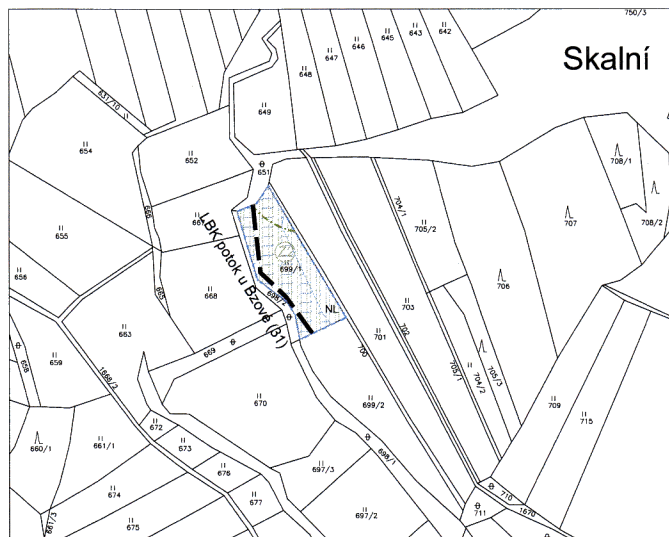
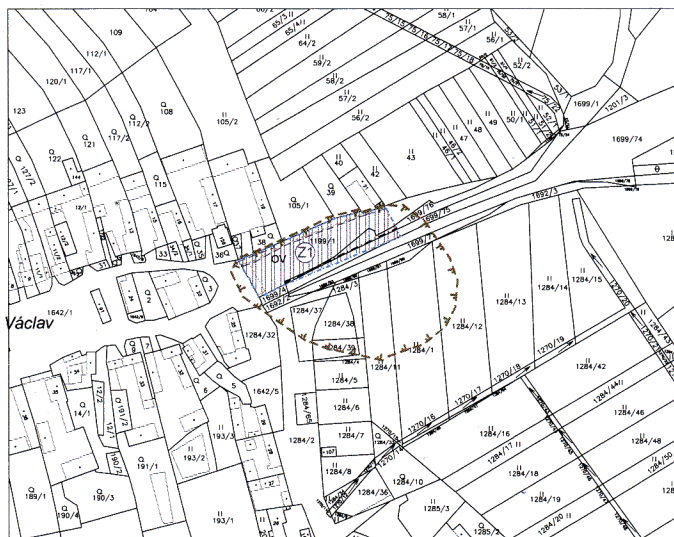


ZM. Č. 1 ÚZEMNÍHO PLÁNU BĚLEČ


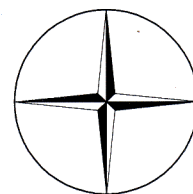
KOORDINAČNÍ VÝKRES

1 : 5 000



LEGENDA

STAV	NÁVRH	
		HRANICE ŘEŠENÉHO ÚZEMÍ DLE ZMĚNY Č. 1
		ZASTAVĚNÉ ÚZEMÍ
		ZASTAVITELNÉ ÚZEMÍ
		PLOCHA OBČANSKÉHO VYBAVENÍ
		PLOCHA LESNÍ
		VODOVODNÍ SÍŤ
		KANALIZAČNÍ SÍŤ
		LOKÁLNÍ BIODOR FUNKČNÍ
		INVESTICE DO PŮDY ZA ÚČELEM ZLEPŠENÍ ÚRODNOSTI
		VZDÁLENOST 50 m OD KRAJE LESA
		HRANICE NEGATIVNÍCH VLIVŮ



NABÝLO ÚČINNOSTI DNE 13.12.2014

ÚZEMNÍ PLÁN BĚLEČ - ZMĚNA ČÍSLO 1

Obeční úřad Bělčice
391 43 Bělčice 22
tel.: 381 214 530

KOORDINAČNÍ VÝKRES

Pořizovatel	OÚ Bělčice
Schvalující orgán	Zastupitelstvo obce Bělčice
Zpracovatel	Atelier M.A.A.T., s. r. o.
Zodpov. projektant	Ing. arch. Martin Jirovský, Ph. D., ČKA 03 311
Datum: listopad 2014	M 1 : 5 000



PARÉ

1