


ZMĚNA Č. 2 ÚZEMNÍHO PLÁNU BĚLEČ



KOORDINAČNÍ VÝKRES 1 : 5 000

SEZNAM ŘEŠENÝCH LOKALIT

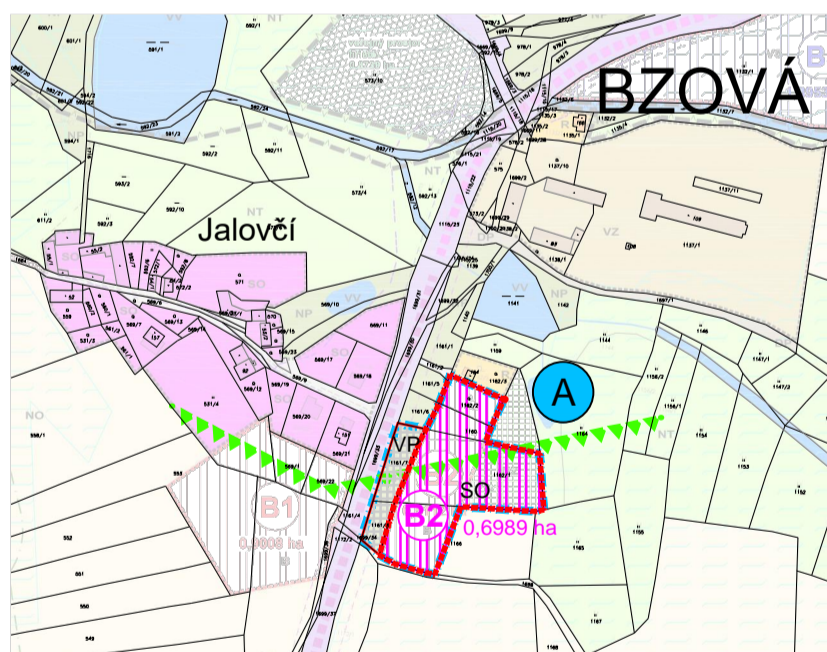
Lokalita A - Bzová

- Zvětšení zastavitelné plochy B2 o východní část parcely 1162/1 v k.ú. Běleč u Mladé Vožice.
- Změna funkčního využití u zastavitelné plochy B2 - původní funkce Plochy bydlení (B) se mění na Plochy smíšené obytné (SO).
- Vymezení navržené plochy veřejných prostranství (VP) na parcele 1167/1 a 1167/3 v k.ú. Běleč u Mladé Vožice.

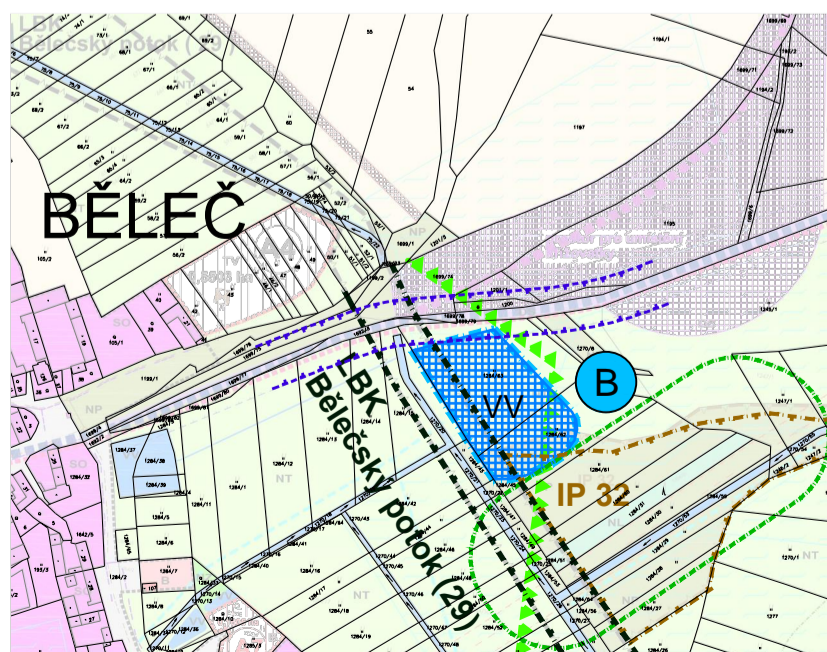
Lokalita B - Běleč

- Vymezení navržené plochy vodní a vodohospodářské (VV) na parcele 1284/63 a 1284/62 v k.ú. Běleč u Mladé Vožice.

Lokalita A



Lokalita B



LEGENDA

STAV	NÁVRH	
		ŘEŠENÉ ÚZEMÍ ZMĚNOU Č. 2
		HRANICE PARCEL
		ZASTAVITELNÉ PLOCHY

ÚZEMNÍ SYSTÉM EKOLOGICKÉ STABILITY

		LOKÁLNÍ BIOKORIDOR
		INTERAKČNÍ PRVEK

PLOCHY S ROZDÍLNÝM ZPŮSOBEM VYUŽITÍ

		PLOCHY VEŘEJNÝCH PROSTRANSTVÍ
		PLOCHY SMÍŠENÉ OBYTNÉ
		PLOCHY VODNÍ A VODOHOSPODÁŘSKÉ

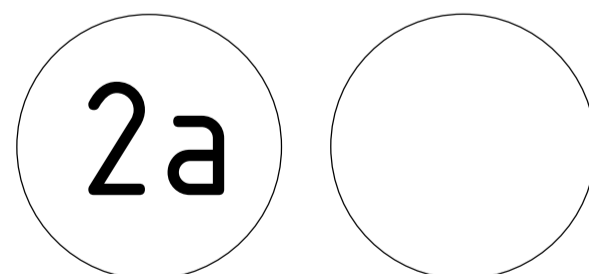
DOPRAVA

		OCHRANNÉ PÁSMO SILNICE II. TŘÍDY
--	--	----------------------------------

PŘÍRODNÍ ZDROJE

		VZDÁLENOST 50 M OD OKRAJE LESA
		MIGRAČNĚ VÝZNAMNÉ ÚZEMÍ

Pozn.: Výkres je podložen utlumeným koordináčním výkresem ÚP Běleč.



PARÉ

ZMĚNA Č. 2 ÚZEMNÍHO PLÁNU BĚLEČ - ODŮVODNĚNÍ

KOORDINAČNÍ VÝKRES

Pořizovatel	Obecní úřad Běleč	
Schvalující orgán	Zastupitelstvo obce Běleč	
Zpracovatel	Design M.A.A.T., s. r. o.	
Zodpov. projektant	Ing. arch. Martin Jirovský, Ph. D., ČKA 03 311	
Datum: říjen 2016	Fáze: Návrh pro společné jednání	M 1 : 5 000