

ZMĚNA Č. 2 ÚZEMNÍHO PLÁNU BĚLEČ

VÝKRES ZÁKLADNÍHO ČLENĚNÍ ÚZEMÍ 1 : 5 000



SEZNAM ŘEŠENÝCH LOKALIT

Lokalita A - Bzová

- Zvětšení zastavitelné plochy B2 o východní část parcely 1162/1 v k.ú. Běleč u Mladé Vožice.
- Změna funkčního využití u zastavitelné plochy B2 - původní funkce Plochy bydlení (B) se mění na Plochy smíšené obytné (SO).
- Vymezení navržené plochy veřejných prostranství (VP) na parcele 1167/1 a 1167/3 v k.ú. Běleč u Mladé Vožice.

Lokalita B - Běleč

- Vymezení navržené plochy vodní a vodohospodářské (VV) na parcele 1284/63 a 1284/62 v k.ú. Běleč u Mladé Vožice.

Lokalita C - Bzová

- Změna funkčního využití u parcel 978/1, 978/2, 978/3, 978/4 v k.ú. Běleč u Mladé Vožice - původní funkce Plochy smíšené nezastavěného území (NP) se mění na Plochy dopravní infrastruktury - silniční (DS).

Lokalita D - u vodárny

- Vymezení navržené plochy veřejných prostranství - veřejné zeleně (VPP) na parcele 1091/2, 1091/12 a na části parcely 1106/6 v k.ú. Běleč u Mladé Vožice.

Lokalita E - Elbančice

- Změna funkčního využití u parcel 1068/4, 1068/5 a 1068/6 v k.ú. Běleč u Mladé Vožice - původní stávající funkce Plochy smíšené nezastavěného území (NP) se mění na Plochy smíšené obytné (SO).

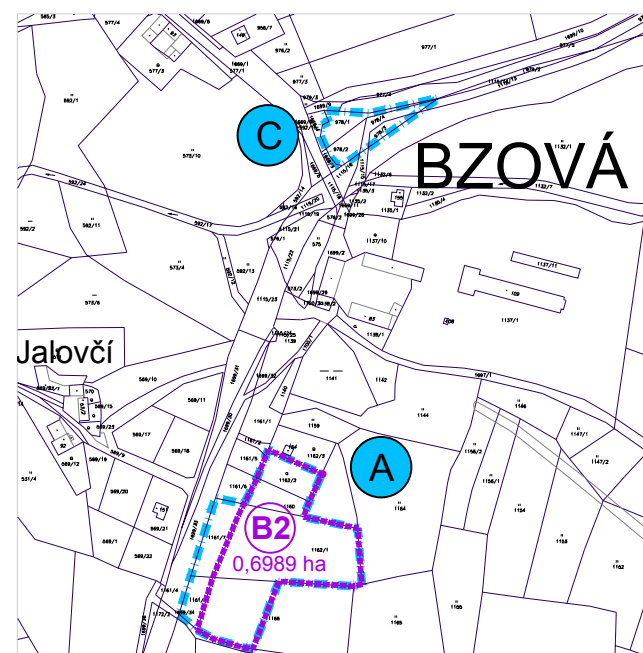
Lokalita F - Elbančice

- Vymezení navržené plochy vodní a vodohospodářské (VV) na parcele 1084/2 v k.ú. Běleč u Mladé Vožice.

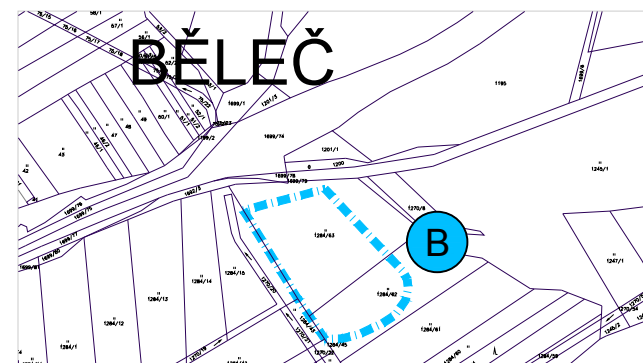
LEGENDA

STAV	NÁVRH	
		ŘEŠENÉ ÚZEMÍ ZMĚNOU Č. 2
		HRANICE PARCEL
		ZASTAVĚNÉ ÚZEMÍ
		ZASTAVITELNÉ PLOCHY

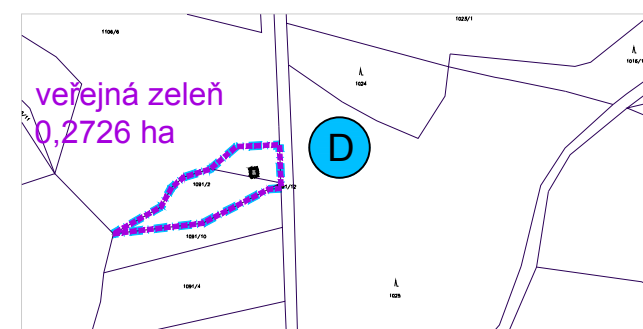
Lokalita A + C



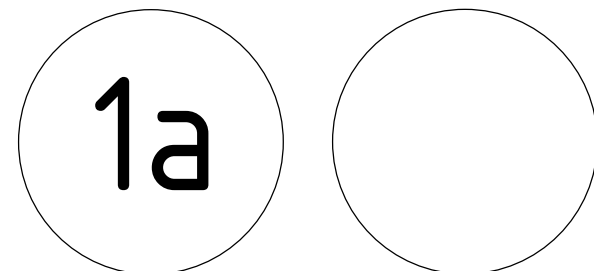
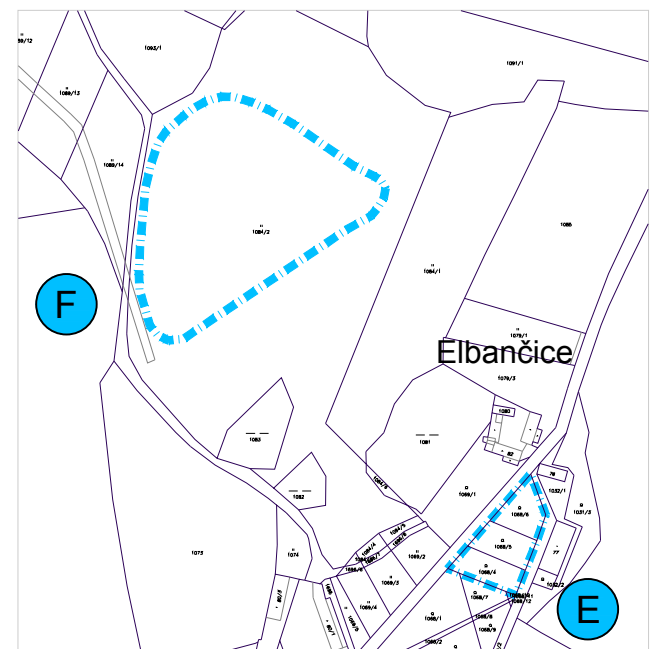
Lokalita B



Lokalita D



Lokalita E + F



ZÁZNAM O ÚČINNOSTI	
Správní orgán, který změnu územního plánu vydal:	Zastupitelstvo obce Běleč, dne 8. 3. 2018 pod č. usn. 19/2018
Datum nabytí účinnosti změny územního plánu:	22. 9. 2018
Jméno a příjmení, funkce a podpis oprávněné úřední osoby pořizovatele:	
Stanislav Šmejkal, starosta obce Běleč	Ing. arch. Radek Boček, osoba zajišťující splnění kvalifikačních požadavků
Podpis:	Podpis:
Otisk úředního razítka:	

PARÉ

ZMĚNA Č. 2 ÚZEMNÍHO PLÁNU BĚLEČ

VÝKRES ZÁKLADNÍHO ČLENĚNÍ ÚZEMÍ

Pořizovatel	Obecní úřad Běleč
Schvalující orgán	Zastupitelstvo obce Běleč
Zpracovatel	Design M.A.A.T., s. r. o.
Zodpov. projektant	Ing. arch. Martin Jirovský, Ph.D., ČKA 03 311
Datum: září 2018	Fáze: Čistopis
	M 1 : 5 000