

# ZMĚNA Č. 2 ÚZEMNÍHO PLÁNU BĚLEČ



## HLAVNÍ VÝKRES 1 : 5 000

### SEZNAM ŘEŠENÝCH LOKALIT

#### Lokalita A - Bzová

- Zvětšení zastavitelné plochy B2 o východní část parcely 1162/1 v k.ú. Běleč u Mladé Vožice.
- Změna funkčního využití u zastavitelné plochy B2 - původní funkce Plochy bydlení (B) se mění na Plochy smíšené obytné (SO).
- Vymezení navržené plochy veřejných prostranství (VP) na parcele 1167/1 a 1167/3 v k.ú. Běleč u Mladé Vožice.

#### Lokalita B - Běleč

- Vymezení navržené plochy vodní a vodohospodářské (VV) na parcele 1284/63 a 1284/62 v k.ú. Běleč u Mladé Vožice.

### LEGENDA

STAV	NÁVRH	
		ŘEŠENÉ ÚZEMÍ ZMĚNOU Č. 2
		HRANICE PARCEL
		ZASTAVĚNÉ ÚZEMÍ
		ZASTAVITELNÉ PLOCHY

### ÚZEMNÍ SYSTÉM EKOLOGICKÉ STABILITY

	LOKÁLNÍ BOKORIDOR
	INTERAKČNÍ PRVEK

### PLOCHY S ROZDÍLNÝM ZPŮSOBEM VYUŽITÍ

	VP	PLOCHY VEŘEJNÝCH PROSTRANSTVÍ
	VPP	PLOCHY VEŘEJNÝCH PROSTRANSTVÍ - VEŘEJNÁ ZELEŇ
	B2 SO	PLOCHY SMÍŠENÉ OBYTNÉ
	DS	PLOCHY DOPRAVNÍ INFRASTRUKTURY - SILNIČNÍ
	TV	PLOCHY TECHNICKÉ INFRASTRUKTURY
	VV	PLOCHY VODNÍ A VODOHOSPODÁŘSKÉ

#### Lokalita C - Bzová

- Změna funkčního využití u parcel 978/1, 978/2, 978/3, 978/4 v k.ú. Běleč u Mladé Vožice - původní funkce Plochy smíšené nezastavěného území (NP) se mění na Plochy dopravní infrastruktury - silniční (DS).

#### Lokalita D - u vodárny

- Vymezení navržené plochy veřejných prostranství - veřejné zeleně (VPP) na parcele 1091/2, 1091/12 a na části parcely 1106/6 v k.ú. Běleč u Mladé Vožice.

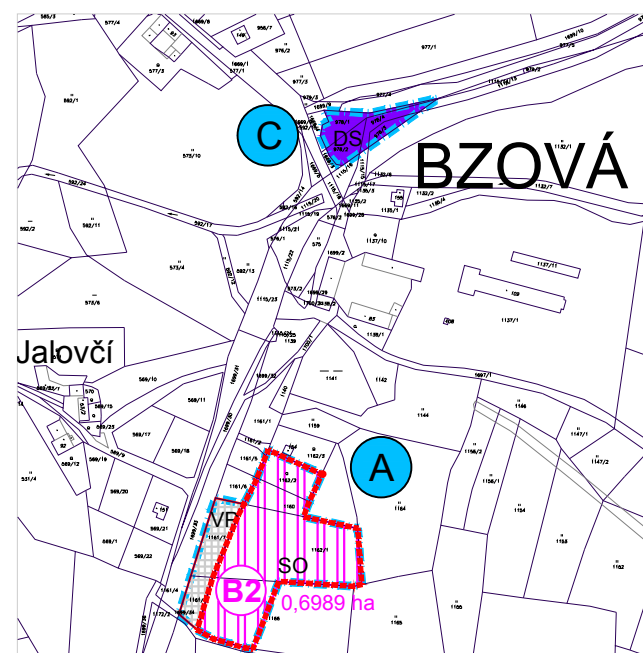
#### Lokalita E - Elbančice

- Změna funkčního využití u parcel 1068/4, 1068/5 a 1068/6 v k.ú. Běleč u Mladé Vožice - původní stávající funkce Plochy smíšené nezastavěného území (NP) se mění na Plochy smíšené obytné (SO).


#### Lokalita F - Elbančice

- Vymezení navržené plochy vodní a vodohospodářské (VV) na parcele 1084/2 v k.ú. Běleč u Mladé Vožice.

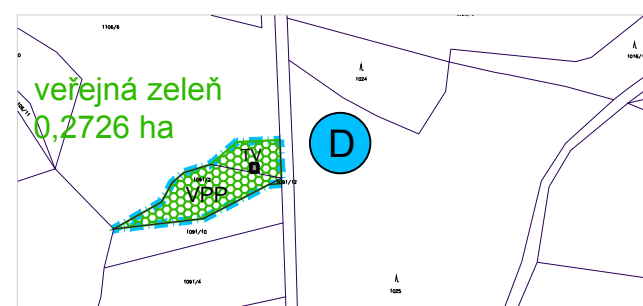
#### Lokalita A + C



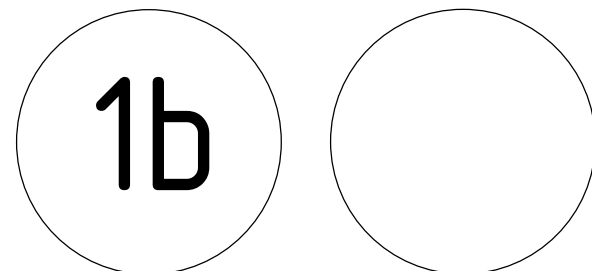
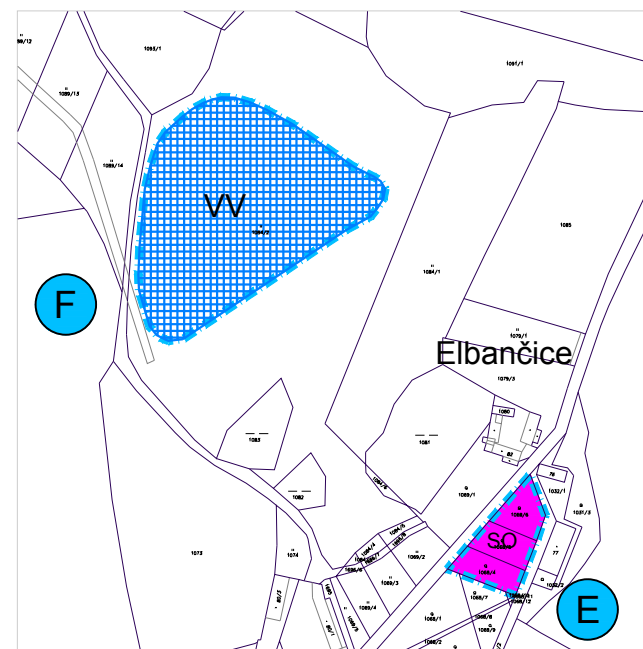
#### Lokalita B



#### Lokalita D



#### Lokalita E + F



### ZÁZNAM O ÚČINNOSTI

Správní orgán, který změnu územního plánu vydal:	Zastupitelstvo obce Běleč, dne 8. 3. 2018 pod č. usn. 19/2018
Datum nabytí účinnosti změny územního plánu:	22. 9. 2018
Jméno a příjmení, funkce a podpis oprávněné úřední osoby pořizovatele:	
Stanislav Šmejkal, starosta obce Běleč	Ing. arch. Radek Boček, osoba zajišťující splnění kvalifikačních požadavků
Podpis:	Podpis:
Otisk úředního razítka:	

PARÉ

ZMĚNA Č. 2 ÚZEMNÍHO PLÁNU BĚLEČ

### HLAVNÍ VÝKRES

Pořizovatel	Obecní úřad Běleč
Schvalující orgán	Zastupitelstvo obce Běleč
Zpracovatel	Design M.A.A.T., s. r. o.
Zodpov. projektant	Ing. arch. Martin Jirovský, Ph.D., ČKA 03 311
Datum: září 2018	Fáze: Čistopis
	M 1 : 5 000