

ZMĚNA Č. 2 ÚZEMNÍHO PLÁNU BĚLEČ

VÝKRES PŘEDPOKLÁDANÝCH ZÁBORŮ PŮDNÍHO FONDU 1 : 5 000



SEZNAM ŘEŠENÝCH LOKALIT

Lokalita A - Bzová

- Zvětšení zastavitelné plochy B2 o východní část parcely 1162/1 v k.ú. Běleč u Mladé Vožice.

Lokalita B - Běleč

- Vymezení navržené plochy vodní a vodohospodářské (VV) na parcele 1284/63 a 1284/62 v k.ú. Běleč u Mladé Vožice.

Lokalita D - u vodárny

- Vymezení navržené plochy veřejných prostranství - veřejné zeleně (VPP) na parcele 1091/2, 1091/12 a na části parcely 1106/6 v k.ú. Běleč u Mladé Vožice.

Lokalita F - Elbančice

- Vymezení navržené plochy vodní a vodohospodářské (VV) na parcele 1084/2 v k.ú. Běleč u Mladé Vožice.

LEGENDA

STAV	NÁVRH	
		ŘEŠENÉ ÚZEMÍ ZMĚNOU Č. 2
		HRANICE PARCEL
		ZASTAVĚNÉ ÚZEMÍ
		ZASTAVITELNÉ PLOCHY
		VEŘEJNÉ PROSTRANSTVÍ
		VEŘEJNÉ PROSTRANSTVÍ - VEŘEJNÁ ZELEŇ
		PLOCHA VODNÍ
		INVESTICE DO PŮDY ZA ÚČELEM ZLEPŠENÍ ÚRODNOSTI
		HLAVNÍ MELIORAČNÍ STOKY
		VZDÁLENOST 50 M OD OKRAJE LESA

OCHRANA ZPF

		HRANICE BPEJ
		KÓD BPEJ
		I. STUPEŇ OCHRANY ZPF
		III. STUPEŇ OCHRANY ZPF
		V. STUPEŇ OCHRANY ZPF

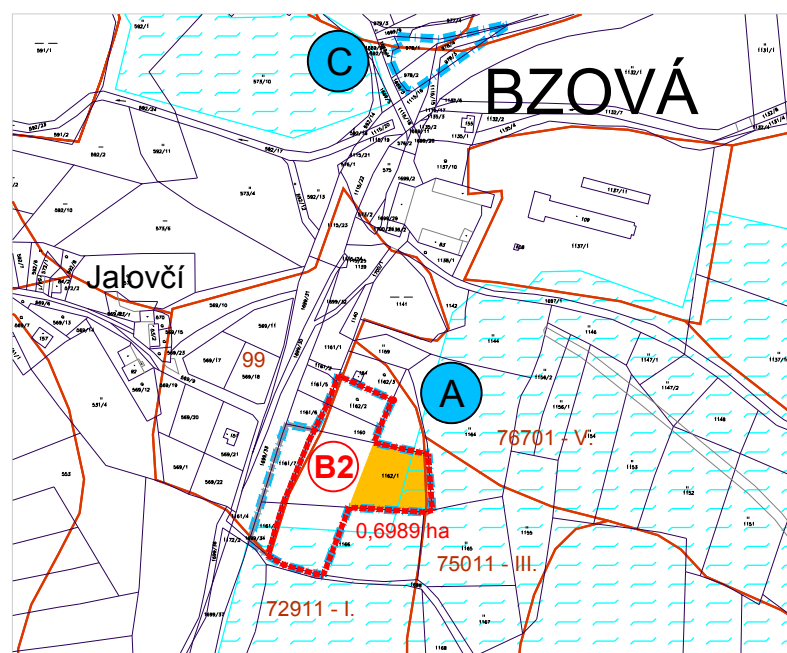
PARÉ

ZMĚNA Č. 2 ÚZEMNÍHO PLÁNU BĚLEČ - ODŮVODNĚNÍ

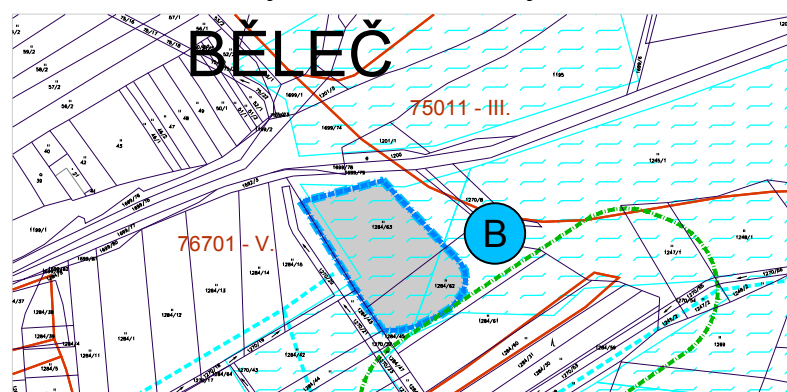
VÝKRES PŘEDPOKL. ZÁBORŮ PŮDNÍHO FONDU

Pořizovatel	Obecní úřad Běleč
Schvalující orgán	Zastupitelstvo obce Běleč
Zpracovatel	Design M.A.A.T., s. r. o.
Zodpov. projektant	Ing. arch. Martin Jirovský, Ph.D., ČKA 03 311
Datum: září 2018	Fáze: Čistopis
	M 1 : 5 000

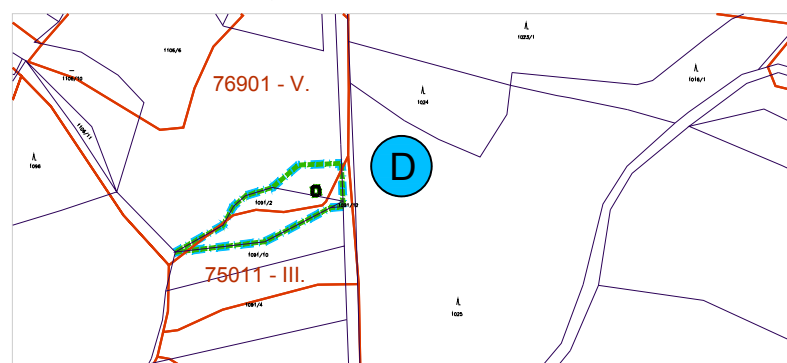
Lokalita A - rozšíření záboru B2 o 0,1883 ha



Lokalita B - nový zábor ZPF o výměře 0,6139 ha



Lokalita D - nový zábor, z toho ZPF 0,0015 ha



Lokalita F - nový zábor ZPF o výměře 1,6061 ha

