

PASPORT

MÍSTNÍCH, ÚČELOVÝCH KOMUNIKACÍ




Obec Běleč

/k.ú.Běleč u Mladé Vožice/

Listopad 2011

Zpracoval: Pavel Mareš


SOMARO CZ, s.r.o. (3)
dopravní značení
Náchodská 2479/ 63, 193 00 Praha 9
Středisko České Budějovice
Planá 85, 370 01 České Budějovice
Tel.: 387 411 632 DIČ CZ27066070

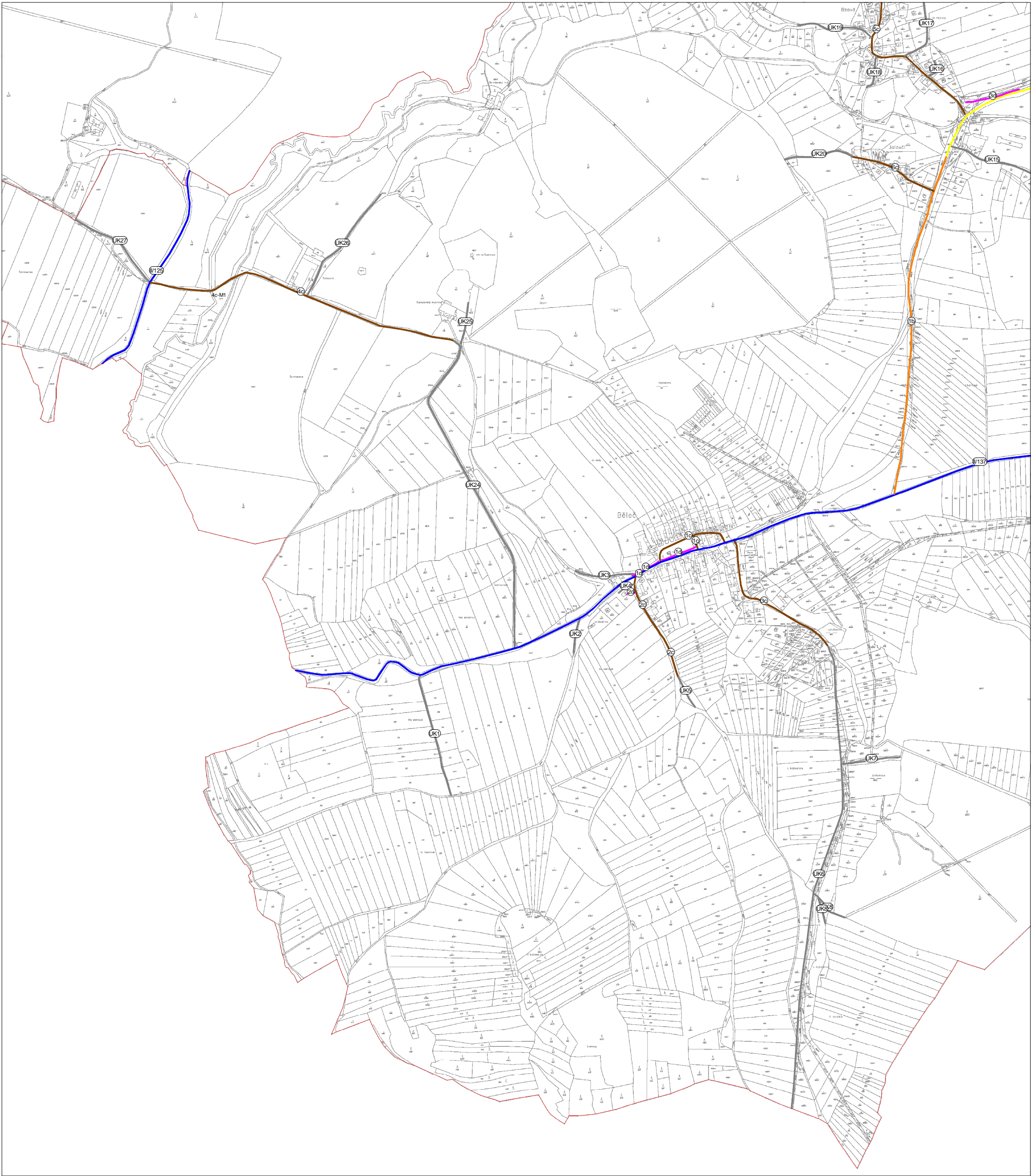
SOMARO CZ, s.r.o.
Planá 85, 370 01 České Budějovice 1

Pasport místních komunikací-
přehled silnic silniční sítě

Dle podkladů SÚS Tábor-
silniční mapa
správní území obce Běleč

Číslo silnic II.třídy			
Evidenční číslo	Popis	Obec - místní část	Vlastník
II/125	Ml.Vožice - hr.okr.Benešov (5,788 km)	k.ú.Běleč u Mladé Vožice	Jihočeský kraj
II/137	Hr.okr.Benešov - Běleč - Ml.Vožice - Tábor - Sudoměřice - Hodětín (50,315 km)	Běleč, Elbančice	Jihočeský kraj
Číslo silnic III.třídy			
Evidenční číslo	Popis	Obec - místní část	Vlastník
III/13715	od silnice II/137 - Bzová (1,180 km)	Bzová	Jihočeský kraj

PASPORT MÍSTNÍCH KOMUNIKACÍ - Obec Běleč



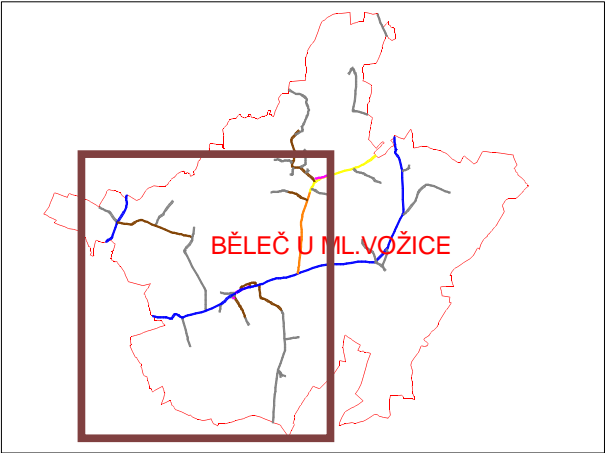
1 : 10 000

Legenda:

- | | |
|--|------------------------------|
| | Silnice I. třídy |
| | Silnice II. třídy |
| | Silnice III. třídy |
| | Místní komunikace II. třídy |
| | Místní komunikace III. třídy |
| | Místní komunikace IV. třídy |
| | Účelové komunikace |

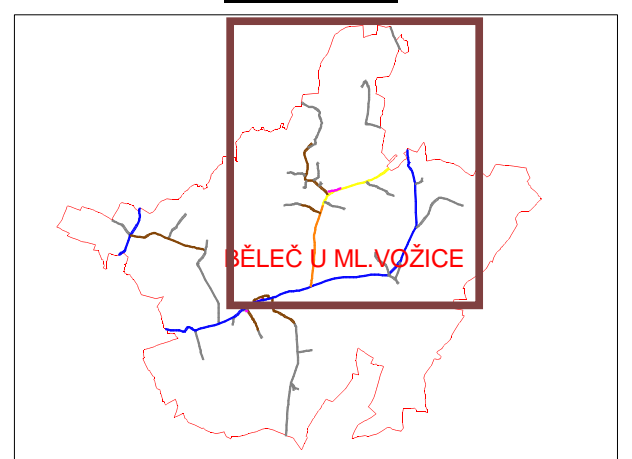
- | | |
|-----|---|
| L | lávka |
| M | most |
| B | brod |
| P | podjezd |
| (X) | křížení se železnici – úrovnňové chráněné |
| X | křížení se železnici – úrovnňové nechráněné |

Přehledka



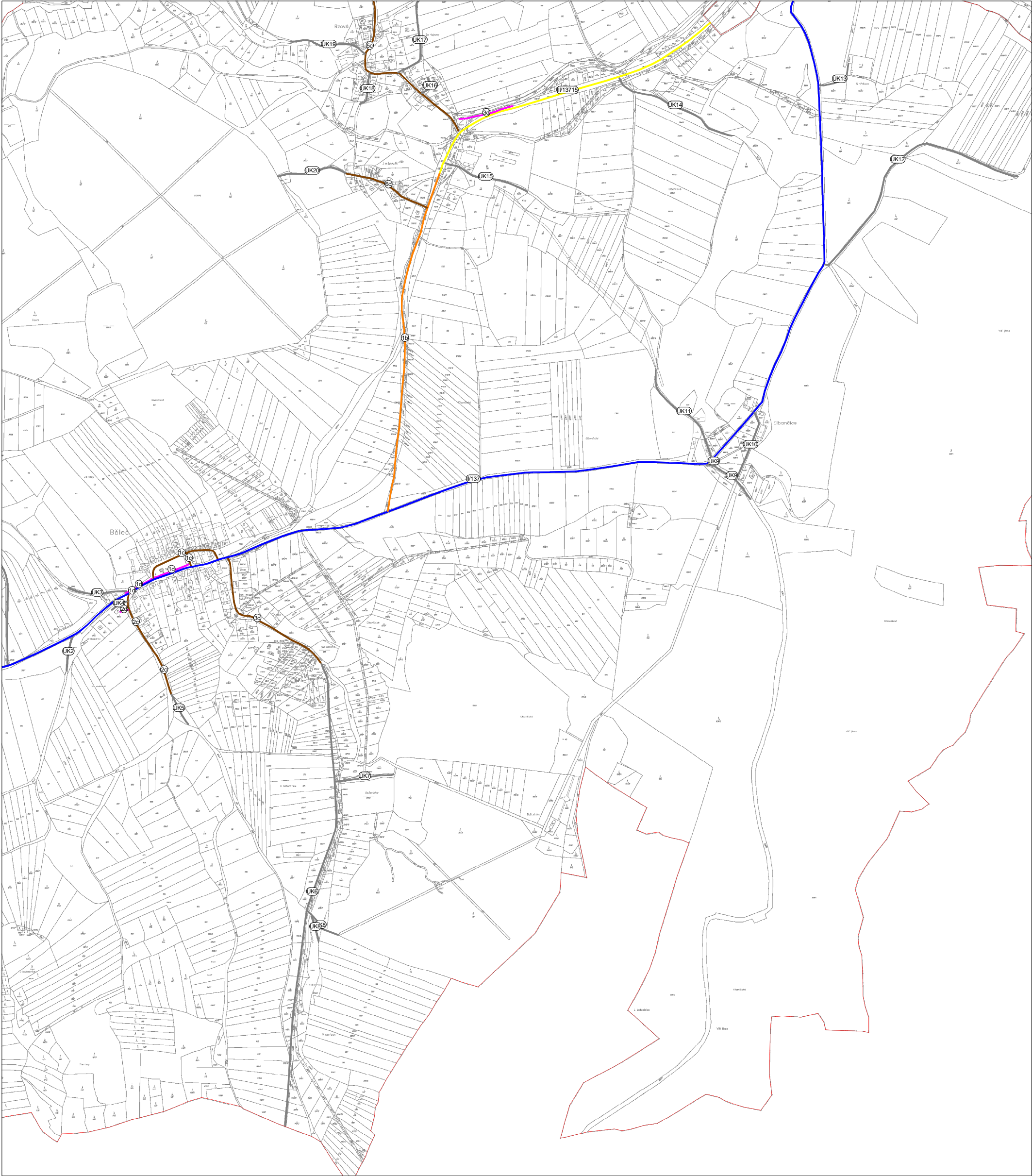
Legenda:

- ## Přehledka



SOMARO CZ s.r.o., České Budějovice

PASPORT MÍSTNÍCH KOMUNIKACÍ - Obec Běleč

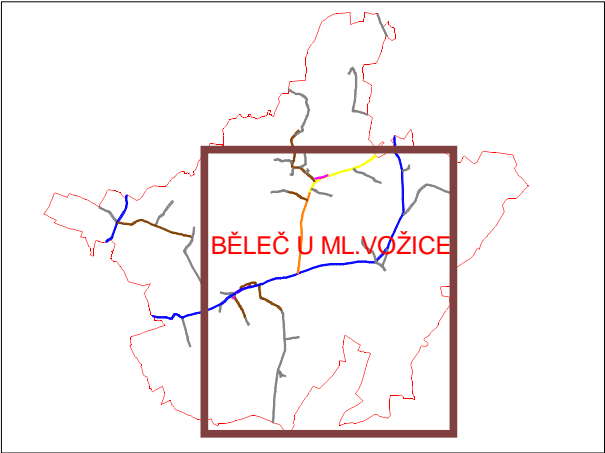


1 : 10 000

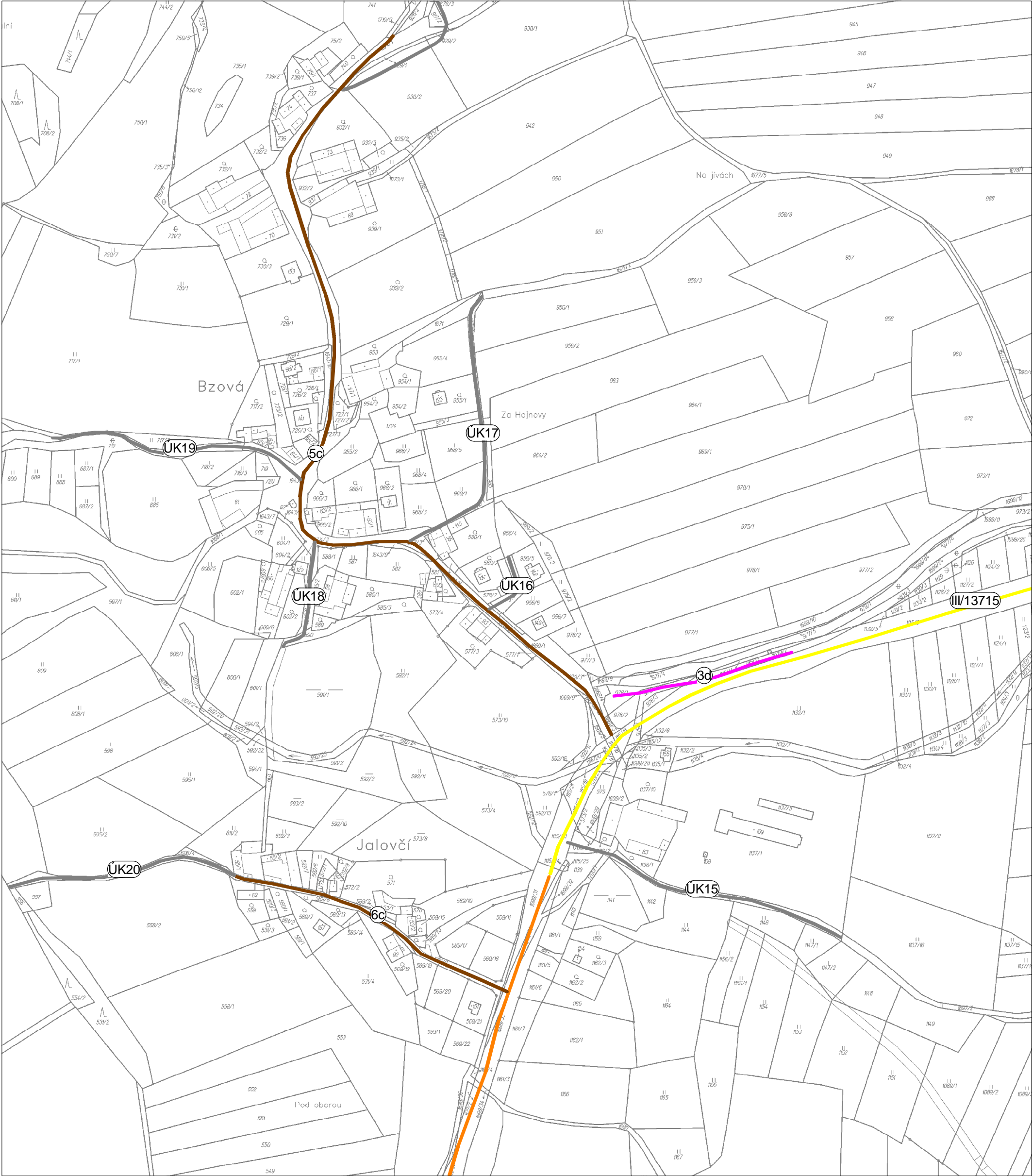
Legenda:

- | | | | |
|--|------------------------------|------------|--|
| | Silnice I. třídy | L | lávka |
| | Silnice II. třídy | M | most |
| | Silnice III. třídy | B | brod |
| | Místní komunikace II. třídy | P | podjezd |
| | Místní komunikace III. třídy | (X) | křížení se železnici – úrovně chráněné |
| | Místní komunikace IV. třídy | X | křížení se železnici – úrovně nechráněné |
| | Účelové komunikace | | |

Přehledka



PASPORT MÍSTNÍCH KOMUNIKACÍ - Obec Běleč

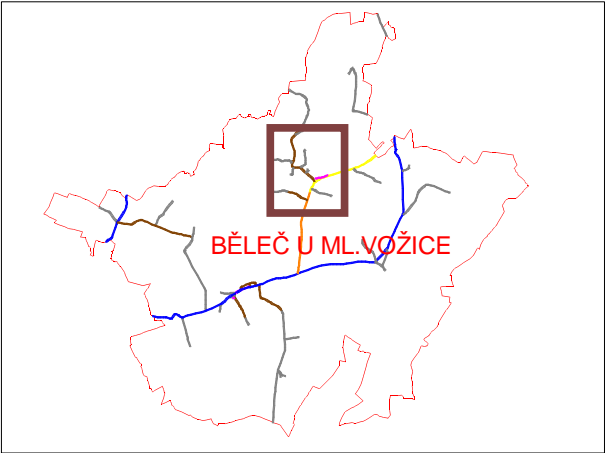


1 : 3 000

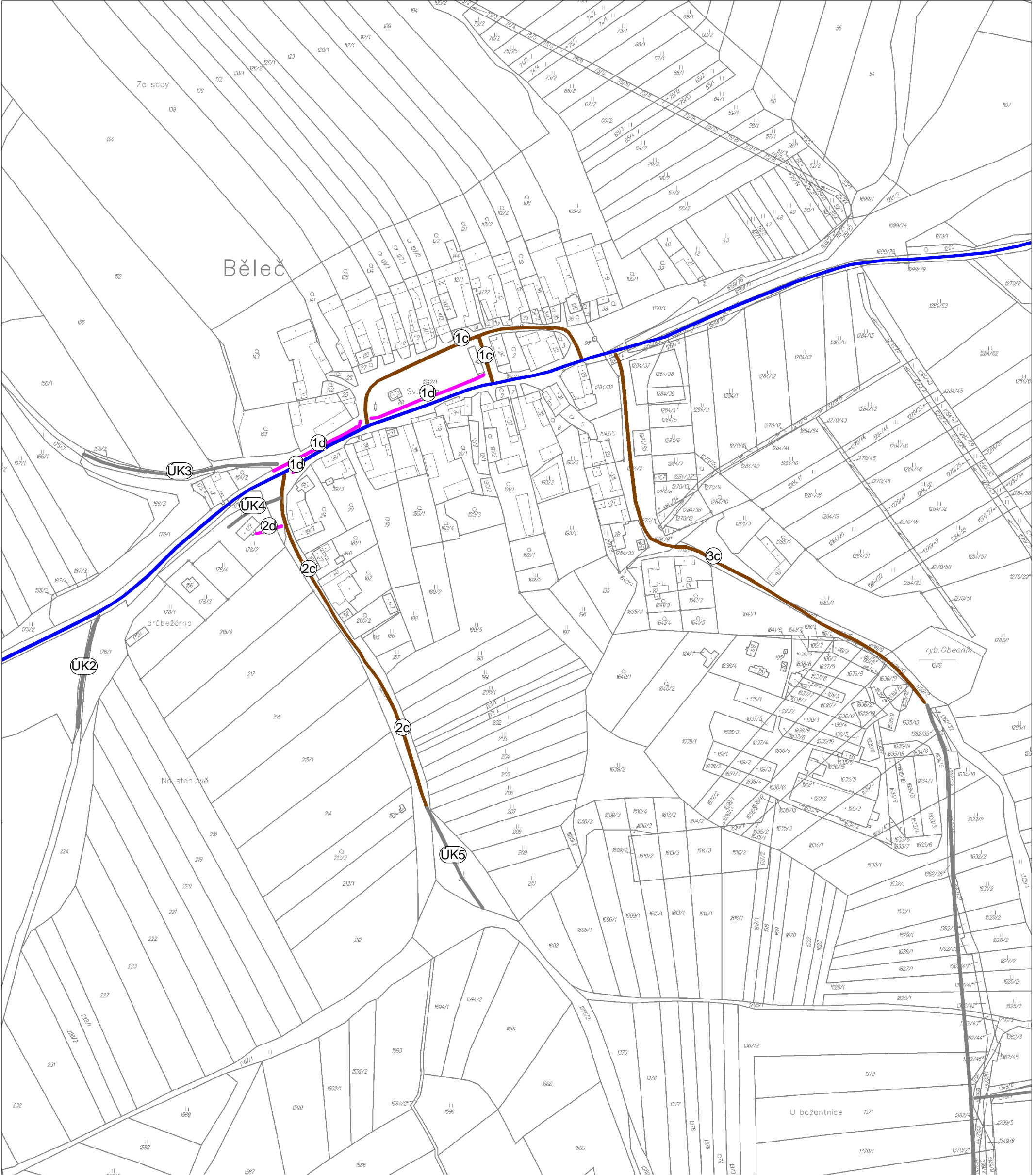
Legenda:

- | | | | |
|--|------------------------------|------------|--|
| | Silnice I. třídy | L | lávka |
| | Silnice II. třídy | M | most |
| | Silnice III. třídy | B | brod |
| | Místní komunikace II. třídy | P | podjezd |
| | Místní komunikace III. třídy | (X) | křížení se železnici – úrovně chráněné |
| | Místní komunikace IV. třídy | X | křížení se železnici – úrovně nechráněné |
| | Účelové komunikace | | |

Přehledka



PASPORT MÍSTNÍCH KOMUNIKACÍ - Obec Běleč



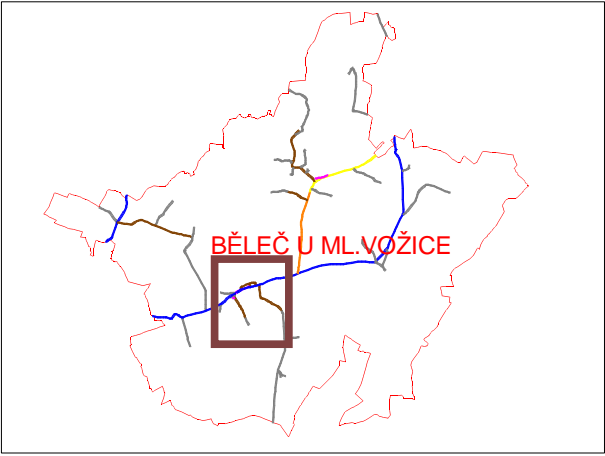
1 : 3 000

Legenda:

- Silnice I. třídy
- Silnice II. třídy
- Silnice III. třídy
- Místní komunikace II. třídy
- Místní komunikace III. třídy
- Místní komunikace IV. třídy
- Účelové komunikace

- L** lávka
- M** most
- B** brod
- P** podjezd
- (X)** křižení se železnicí – úrovnňové chráněné
- X** křižení se železnicí – úrovnňové nechráněné

Přehledka



Rozhodnutí

Zařazení pozemních komunikací do kategorie místní komunikace

Obecní úřad Běleč, jako silniční správní úřad příslušný podle § 40 odst.5 písm.a/ zákona č. 13/1997 Sb., o pozemních komunikacích , ve znění pozdějších předpisů (dále jen „zákon o pozemních komunikacích“), na základě předloženého Pasportu místních komunikací správního území obce Běleč, zpracovaného firmou SOMARO CZ, s.r.o., Planá 85, 370 01 České Budějovice (dále jen „pasport místních komunikací“), schválení vlastníka příslušných místních komunikací dne2011 usnesením č..... zastupitelstva obce Běleč v souladu s ustanoveními § 3, odst. 1 a § 6 zákona o pozemních komunikacích a § 2, 3 a 5 vyhlášky MDS č.104/1997 Sb., kterou se provádí zákon o pozemních komunikacích, v platném znění (dále jen „vyhláška“), v souladu s § 67, 68 a 69 zákona č.500/2004 Sb. v platném znění (dále jen „správní řád“)

Zařazuje

**Pozemní komunikace označené v pasportu místních komunikací pod evidenčními čísly:
kat.území Běleč**

1b do kategorie místních komunikací II.třídy (§ 6, odst.3, písm.b) zákona o poz.komunikacích)

1c–6c do kategorie místních komunikací III.třídy (§ 6, odst.3, písm.c) zákona o poz.komunikacích)

1d-3d do kategorie místních komunikací IV.třídy (§ 6, odst.3, písm.d) zákona o poz.komunikacích)

Odůvodnění:

Obec Běleč zajistila v souladu § 5 vyhlášky zpracování pasportu místních komunikací, který byl předložen zastupitelstvu obce a dne2011 jej usnesením č..... schválilo zastupitelstvo obce Běleč. Z důvodu, že v minulosti nebylo vydáno správní rozhodnutí o zařazení pozemních komunikací do kategorie místní komunikace podle § 3, odst. 1 zákona o pozemních komunikacích, přestože tyto komunikace byly při všech rozhodováních za místní komunikace považovány, protože tomuto účelu sloužily, odpovídaly a byly tak i užívány. Protože předložený pasport pozemních komunikací splňuje požadavky § 5, odst. 3 vyhlášky a zařazení místních komunikací do kategorie odpovídá § 6 zákona o pozemních komunikacích a § 2 a 3 vyhlášky rozhodl oú Běleč tak, jak je uvedeno ve výroku..

Poučení o odvolání:

Proti tomuto rozhodnutí lze podat do 15 dnů od jeho doručení odvolání ve smyslu § 81 a 82 správnímu řádu ke Krajskému úřadu – Jihočeského kraje, odboru dopravy a silničního hospodářství, U Zimního stadionu 1952/2, 370 06 České Budějovice, prostřednictvím oú Běleč.

Stanislav Šmejkal
starosta obce

Běleč dne2011

Příloha: Pasport místních komunikací.

SOUHRNNÝ PŘEHLED KOMUNIKACÍ

součet m /m²/ stávajících místních komunikací /MK II.-IV.třídy/
katastrální území Běleč u Ml.Vožice, je :

4 198,5 m stávajících místních komunikací /MK II.-IV.třídy/, z toho:
940 m stávajících místních komunikací /MK II.třídy/
2 892 m stávajících místních komunikací /MK III.třídy/
366,5 m stávajících místních komunikací /MK IV.třídy/

18 141,9 m² stávajících místních komunikací /MK III.-IV.třídy/, z toho:
5 434,5 m² komunikací sběrných /MK II.třídy/, z toho :
5 434,5 m² místních komunikací s povrchem živičným

12 049,5 m² komunikací obslužných /MK III.třídy/, z toho :
11 566,5 m² místních komunikací s povrchem živičným
483 m² místních komunikací s povrchem nezpevněným

657,9 m² komunikací pro pěší /MK IV.třídy/, z toho :
317 m² místních komunikací s povrchem živičným
315,1 m² místních komunikací s povrchem ze zámk.dlažby
8,4 m² místních komunikací s povrchem betonovým
17,4 m² místních komunikací s povrchem z bet.dlažby

součet m /m²/ stávajících účelových komunikací
katastrální území Běleč u Ml.Vožice, je :

8 671 m stávajících účelových komunikací

30 752,9 m² účelových komunikací, z toho :
12 311 m² účelových komunikací s povrchem živičným
18 241,9 m² účelových komunikací s povrchem nezpevněným
200 m² účelových komunikací s povrchem ze žlb.panelů

A. KOMUNIKACE SBĚRNÉ / Místní komunikace II.třídy

Běleč

í:	Běleč
----	-------

List č.1

Katastrální území:	Běleč u Ml.Vožice
--------------------	-------------------

Zpracovatel : SOMARO CZ, s.r.o., Planá 85, 370 01 České Budějovice

Podpis:

Datum :	
---------	--

Listopad 2011

A. KOMUNIKACE OBSLUŽNÉ / Místní komunikace III. tříd

Běleč List č.2

List č.2

Zpracovatel : SOMARO CZ, s.r.o., Planá 85, 370 01 České Budějovice

PASPORT MÍSTNÍCH KOMUNIKACÍ

B. KOMUNIKACE SE SMÍŠENÝM PROVOZEM, PRO PĚŠÍ / Místní komunikace IV.třídy

Pověřený město:	Tábor
Obec:	Běleč
Katastrální území:	Běleč u Ml.Vožice

List č.

1

Poř. číslo	Název MK	Třída	Délky a plochy podle povrchů										Podle příslušnosti						Schody	Obrubník			
			Dlažba betonová		Dlažba zámková		Živice (litý asfalt)		Ostatní (nezpevněný)		Stav povr.	Pozn.	Samostatné		K silnici II., III. třídy		K místní komunikaci			Kamen široký	Kamen. úzký	Beton široký	Beton úzký
			m	m²	m	m²	m	m²	m	m²			m	m²	m	m²	m	m²					
1	2	3	4	5	6	7	8	9	10	11	12	13	14	15	16	17	18	19	20	21	22	23	24
1d	Chodník Běleč - náves	IV			95,0	157,4					1		95,0	157,4									190,0
1d	Chodník Běleč - náves	IV			82,0	131,2					1		82,0	131,2									
	k dz V7 / plocha	IV			1,5	4,5					1		1,5	4,5									3,0
1d	Chodník Běleč - náves u č.p.10	IV			12,0	22,0					1		12,0	22,0								24,0	
2d	Chodník a schody k č.p.43	IV					2,0	2,0			3		2,0	2,0									28,0
			2,0	2,0							2	50x50	2,0	2,0									
									4,0	4,0	1	beton	4,0	4,0									
			14,0	15,4							2	50x50	14,0	15,4									
3d	Chodník Bzová k zastávce	IV					16,0	33,5			2		16,0	33,5								81,0	227,0
									4,0	4,4	2	beton	4,0	4,4									
							134,0	281,4			2		134,0	281,4									

Zpracovatel : SOMARO CZ, s.r.o., Planá 85, 370 01 České Budějovice

Podpis:

Datum: Listopad 2011

[illegible][illegible]

mosty, lávky										Katastrální území: Běleč u Ml.Vožiče
--------------	--	--	--	--	--	--	--	--	--	--------------------------------------

1

[illegible]

Č.ST	KM	BOD STANIČENÍ	POPIS BODU	Š.VOZ.	POVRCH-STAV-POZN.	
					m	m²
1b	Běleč - Bzová				f104	lokální opravy
1	0,000	začátek úpravy	silnice II/137	17,00	asf.beton	živice-3
					38	303,5
2	0,015	konec pozvolného zúžení komunikace		5,50		
					f105	
3	0,038	změna povrchu			asf.beton	živice-4
					457	2513,5
					f106	
4	0,495	změna povrchu			asf.beton	živice-3
					105	577,5
5	0,600	změna povrchu			f107	
		změna šířky		6,00	asf.beton	živice-4
					340	2040
6	0,748	foto MK			f108	
7	0,838	foto MK			f109	
		odbočení vlevo	MK 6c			
8	0,940	konec úpravy	silnice III/13715		f110	
Legenda:						
MK -	zkr.místní komunikace					
ÚK-zkr.	účelová komunikace					
bet.obrubník	-zkr.betonový obrubník					
kam.obrubník	- zkr.kamenný obrubník					
č.p.-číslo	popisné					
RD	- rodinný dům					
asf.beton	- asfaltový beton /živičný povrch/					
Stav místních komunikací (MK):						
1 -	výborný - dobrý stav (nový) povrch					
2 -	dobrý - lehce poruš.povrch–porušený okraj vozovky, por.povrch po opr.inženýrských sítí-v současné době není nutná oprava					
3 -	vyhovující - porušený povrch–/lokální/ výtluky,por.povrch po opr.inženýrských sítí /kanalizace, plyn atd./-možno lokální opravy					
4 -	nevyhovující - porušený povrch – výtluky, dožívající stav atd. - nutná celková rekonstrukce komunikace					
5 -	havarijní					

Č.ST	KM	BOD STANIČENÍ	POPIS BODU	Š.VOZ.	POVRCH-STAV-POZN.	
					m	m ²
1c	Běleč - náves				f41	
1	0,000	začátek úpravy	silnice II/137	18,00	asf.beton	živice-1
					25	170
2	0,010	konec pozvolného zúžení komunikace		4,00		
3	0,021	uliční vpust'	vpravo			
4	0,025	změna povrchu			asf.beton	živice-2
5	0,035	změna šířky		3,50	47	173,5
6	0,039	uliční vpust'	vlevo			
7	0,060	foto MK			f42	
8	0,064	odbočení vpravo	vjezd k č.p.13 / živice			
		změna šířky		4,00		
9	0,072	změna povrchu			asf.beton	živice-1
10	0,079	odbočení vpravo	vjezd k č.p.2 / živice		90	344
11	0,082	ko	vpravo			
12	0,090	kko	vpravo			
		foto MK			f43	
13	0,095	odbočení vlevo	spojka u HZ			
		změna šířky		4,20		
14	0,106	odbočení vpravo	vjezd k č.p.11 / živice			
15	0,122	uliční vpust'	vlevo			
16	0,120	změna šířky		3,50		
17	0,130	odbočení vpravo	vjezd k č.p.41 / zdl-1			
18	0,162	změna povrchu			asf.beton	živice-2
					68	328
19	0,168	foto MK			f44	
20	0,185	změna šířky		4,00		
		uliční vpust'	vlevo			
		odbočení vpravo	vjezd k č.p.7 / vsypný makadam-recyklát-2			
21	0,205	odbočení vpravo	vjezd k č.p.6 / vsypný makadam-recyklát-2			
22	0,212	odbočení vpravo	vjezd k č.p.5 / živice			
23	0,215	změna šířky		5,50		
24	0,220	začátek pozvolného rozšíření komunikace		5,50		
25	0,230	konec úpravy	silnice II/137	14,00		

1c	Běleč - náves					
	spojka u HZ				f40	
1	0,000	začátek úpravy	silnice II/137	11,50	asf.beton	živice-1
		bet.obrubník	vpravo		36	414
2	0,029	konec bet.obrubníku	vpravo			
3	0,036	konec úpravy	MK 1c			
2c	Do Souhrad				f45	
1	0,000	začátek úpravy	silnice II/137	19,00	asf.beton	živice-2
2	0,003	uliční vpust'	vlevo		110	521
3	0,020	odbočení vpravo	ÚK4			
4	0,022	konec pozvolného zúžení komunikace		3,00		
5	0,044	odbočení vpravo	MK 2d			
6	0,072	foto MK			f46	
7	0,080	změna šířky		3,50		
8	0,110	změna šířky				
		změna povrchu		3,00	asf.beton	živice-3
					62	186
9	0,172	změna povrchu			f47	
		změna šířky		3,50	štěrkodrt'-3	
10	0,310	konec úpravy	ÚK5		138	483
3c	K Obecnímu rybníku					
1	0,000	začátek úpravy	silnice II/137	15,00	penetrační makadam	živice-3
					30	250
2	0,011	foto MK			f30	
3	0,020	konec pozvolného zúžení komunikace		5,00		
4	0,030	změna povrchu			penetrační makadam	živice-2
5	0,156	propustek	bet.roura DN 400 mm, d.8,00 m pod MK		235	1147,5
6	0,160	odbočení vpravo	vjezd / zem.budovy			
		změna šířky		4,50		
7	0,215	změna šířky		5,00		
8	0,253	odbočení vpravo	vjezd / zem.budovy		f31	
9	0,265	změna povrchu			penetrační makadam	živice-4
		změna šířky		5,50	155	826
10	0,367	propustek	bet.roura DN 400 mm, d.8,00 m			
		příkop přírodní	vpravo			
		změna šířky		5,00		

11	0,420	konec úpravy	ÚK6			
4c Od silnice II/125 na Šebířov k Šelmberku						
1	0,000	začátek úpravy	silnice II/125	4,00	penetrační makadam	živice-4
2	0,020	změna šířky		3,50	686	2536
3	0,154	foto MK			f20	
4	0,162	most 4c-M1	střed mostu			
5	0,178	odbočení vpravo	lesní cesta / není vedena v pasportu			
6	0,186	nula - připočíst				
7	0,276	změna šířky		4,00		
		příkop přírodní	vpravo, vlevo			
8	0,346	změna šířky		3,50		
		foto MK			f22	
9	0,356	konec příkopu přírodního	vpravo, vlevo			
10	0,414	odbočení vlevo	vjezd dvůr			
11	0,443	odbočení vlevo	ÚK			
		příkop přírodní	vpravo			
12	0,480	příkop přírodní	vlevo			
13	0,506	změna šířky		4,00		
14	0,566	konec příkopu přírodního	vlevo			
15	0,686	konec příkopu přírodního	vpravo			
		změna povrchu			penetrační makadam	živice-3
		změna šířky		3,50	80	280
16	0,766	změna povrchu			penetrační makadam	živice-4
					70	245
17	0,836	změna povrchu			penetrační makadam	živice-3
18	0,866	změna šířky		5,00	42	165
19	0,878	konec úpravy	ÚK24			
5c Bzová						
					f77	
1	0,000	začátek úpravy	silnice III/13715	16,00	asf.beton	živice-1
		svodidla vlevo			43	319
2	0,015	konec pozvolného zúžení komunikace		5,50		
3	0,038	propustek	zp.bet.čela, bet.roura DN 600 mm, d.20,00 m			
		vpravo plocha	u MK 3d			
4	0,043	konec svodidel	vlevo			
		změna povrchu			asf.beton	živice-2
					731	2858,5
		foto MK			f78	

5	0,147	odbočení vpravo	ÚK16			
		foto ÚK		4,50	f80	
		změna šířky				
6	0,234	odbočení vpravo	ÚK17			
7	0,316	odbočení vlevo	ÚK18			
8	0,368	odbočení vlevo	ÚK19			
		změna šířky		3,50		
9	0,517	foto MK			f86	
10	0,675	foto MK			f87	
11	0,714	odbočení vpravo	ÚK22			
12	0,720	změna šířky		4,00		
13	0,730	foto MK			f88	
14	0,774	konec úpravy	u střelnice / dále vjezd střelnice / vsypný makadam-recyklát-2			
					f89	
6c	Jalovčí				f101	
1	0,000	začátek úpravy	MK 1b	3,50	asf.beton	živice-1
					244	803
2	0,118	změna šířky		3,00		
		uliční vpust'	vlevo			
3	0,220	změna šířky		3,50		
4	0,244	konec úpravy	ÚK20			
Legenda:						
MK -	zkr.místní komunikace					
ÚK-zkr.	úcelová komunikace					
bet.obrubník	-zkr.betonový obrubník					
kam.obrubník	- zkr.kamenný obrubník					
č.p.-číslo	popisné					
RD	- rodinný dům					
asf.beton	- asfaltový beton /živičný povrch/					
Stav místních komunikací (MK):						
1 -	výborný - dobrý stav (nový) povrch					
2 -	dobrý - lehce poruš.povrch–porušený okraj vozovky, por.povrch po opr.inženýrských sítí-v současné době není nutná oprava					
3 -	vyhovující - porušený povrch–/lokální/ výtluky,por.povrch po opr.inženýrských sítí /kanalizace, plyn atd./-možno lokální opravy					
4 -	nevyhovující - porušený povrch – výtluky, dožívající stav atd. - nutná celková rekonstrukce komunikace					
5 -	havarijní					

Č.ST	KM	BOD STANIČENÍ	POPIS BODU	ŠÍŘKA DOPR. PROSTORU	POVRCH-STAV-POZN.	m	m ²
1d		Chodník Běleč - náves			f35		
1	0,000	začátek úpravy	u zastávky	2,50	zámk.dlažba-1		
		bet.obrubník úzký	vpravo, vlevo		95		157,4
2	0,006	změna šířky		1,60			
3	0,095	konec úpravy	MK 1c				
1d		Chodník Běleč - náves			f36		
1	0,000	začátek úpravy	MK 1c	1,60	zámk.dlažba-1		
		bet.obrubník úzký	vpravo, vlevo		82		131,2
2	0,056	odbočení vlevo	k dz V7 / plocha				
3	0,068	bet.obrubník	vpravo, vlevo				
4	0,078	odbočení vpravo	ÚK3		f37		
5	0,082	konec úpravy	konec chodníku				
		k dz V7 / plocha					
		1,50 x 3,00 m			zámk.dlažba-1		
		bet.obrubník úzký	vpravo, vlevo		1,5		4,5
1d		Chodník Běleč - náves					
		u č.p.10			f38		
1	0,000	začátek úpravy	silnice II/137 / V7	3,00	zámk.dlažba-1		
		bet.obrubník	vpravo, vlevo		12		22
2	0,002	změna šířky		1,60			
3	0,012	konec úpravy	konec chodníku				
2d		Chodník a schody k č.p.43			f111		
1	0,000	začátek úpravy	MK 2c	1,00	penetrační makadam	živice-3	
					2		2
2	0,002	změna povrchu			bet.dl.50x50 cm-2		
					2		2
3	0,004	schody betonové	11 x d.1,00 m x š.30 cm x v.16 cm		beton-1		
4	0,008	konec schodů			4		4
		změna povrchu		1,10	bet.dl.50x50 cm-2		
		bet.obrubník úzký	vpravo, vlevo		14		15,4
5	0,022	konec úpravy	u bytovky				

3d	Chodník Bzová k zastávce				f73	
1	0,000	začátek úpravy	u zastávky	2,10	asf.beton	živice-2
		bet.obrubník	vlevo		16	33,6
		bet.obrubník úzký	vpravo			
2	0,016	změna povrchu	u čekárny		betonezpevněný-2	
		změna šířky		1,10	4	4,4
3	0,020	změna povrchu			asf.beton	živice-2
		změna šířky		2,10	134	281,4
4	0,07	foto MK			f74	
5	0,081	bet.obrubník úzký	vpravo, vlevo		f75	porušený
6	0,154	konec úpravy	MK 5c		f96	
Legenda:						
MK -	zkr.místní komunikace					
ÚK-zkr.	účelová komunikace					
bet.obrubník	-zkr.betonový obrubník					
kam.obrubník	- zkr.kamenný obrubník					
č.p.-číslo	popisné					
RD	- rodinný dům					
asf.beton	- asfaltový beton /živičný povrch/					
Stav místních komunikací (MK):						
1 -	výborný - dobrý stav (nový) povrch					
2 -	dobrý - lehce poruš.povrch–porušený okraj vozovky, por.povrch po opr.inženýrských sítí-v současné době není nutná oprava					
3 -	vyhovující - porušený povrch–/lokální/ výtluky,por.povrch po opr.inženýrských sítí /kanalizace, plyn atd./-možno lokální opravy					
4 -	nevyhovující - porušený povrch – výtluky, dožívající stav atd. - nutná celková rekonstrukce komunikace					
5 -	havarijní					

PASPORT ÚČELOVÝCH KOMUNIKACÍ

Pověřené město: Tábor
 Obec: Běleč
 Katastrální území: Běleč u Ml.Vožice

List.č.1

Poř.číslo		Kategorie	Plocha podle povrchů										Stav povr.	Obrubníky				Uliční vpust'	Poznámka
			Dlažba kamenná		Dlažba zámková		Živice /asfaltový/		Ostatní /beton/		Ostatní /nezp.-prašný/			Kamenný		Betonový			
			m	m²	m	m²	m	m²	m	m²	m	m²		široký	úzký	široký	úzký		
1	2	3	4	5	6	7	8	9	10	11	12	13	14	15	16	17	18	19	20
ÚK1	Nad Pasíčky	ÚK									30,0	90,0	4						
											308,0	924,0	5						
ÚK2	Nad křížkem	ÚK									94,0	282,0	4						
ÚK3	Za kovárnou											58,0	174,0	4					
		ÚK									110,0	330,0	5						
ÚK4	K bytovce	ÚK																	
ÚK5	Do Souhrad						51,0	153,0						2					
		ÚK									90,0	270,0	4						
ÚK6	Běleč - Staniměřice	ÚK																	
							1020,0	5301,0						4					
						270,0	1350,0						3						
ÚK7	Hráz rybníka Bažantnice	ÚK									162,0	486,0	4						
ÚK8												118,0	413,0	4					
		ÚK									71,0	213,0	4						
ÚK8	ÚK8 / spojka	ÚK																	
ÚK9	Elbančice - do lesa																		
		ÚK					156,0	624,0					4						
ÚK9	Elbančice - do lesa	ÚK																	
	ÚK9 / spojka																		
		ÚK					22,0	88,0					4						
ÚK10	Elbančice - kolem zámečku	ÚK																	
								5,0	15,0					4					
											195,0	585,0	4						travnatý
	Celkem :						1524,0	7531,0			1236,0	3767,0							

Zpracovatel : SOMARO CZ, s.r.o., Planá 85, 370 01 České Budějovice

Podpis:

Datum: Listopad 2011

PASPORT ÚČELOVÝCH KOMUNIKACÍ

Pověřená město: Tábor
 Obec: Běleč
 Katastrální území: Běleč u Ml.Vožice

List.č.2

Poř.číslo		Kategorie	Plocha podle povrchů										Stav povr.	Obrubníky				Uliční vpust'	Poznámka
			Dlažba kamenná		Dlažba zámková		Živice /asfaltový/		Ostatní /beton/		Ostatní /nezp.-prašný/			Kamenný		Betonový			
			m	m²	m	m²	m	m²	m	m²	m	m²		široký	úzký	široký	úzký		
1	2	3	4	5	6	7	8	9	10	11	12	13	14	15	16	17	18	19	20
ÚK11	Elbančice - ke Bzové	ÚK									58,0	174,0	4						travnatý
											249,0	747,0	5						
ÚK12	Nad Bzovským vodojemem	ÚK									462,0	1399,0	3						štěrkodrt'
											260,0	780,0	4						štěrkodrt'
ÚK13	U hřbitova	ÚK									80,0	250,0	4						
											36,0	108,0	3						štěrkodrt'
ÚK14	Do Mederov	ÚK					6,0	46,8					1						
											19,0	66,5	3						štěrkodrt'
											105,0	367,5	4						
											230,0	805,0	5						
ÚK15	Bzová - za statkem						35,0	249,7					3						
							73,0	255,5					4						
											133,0	465,5	5						
ÚK16	K č.p.32	ÚK									32,0	228,0	2						recyklát
											24,0	72,0	4						travnatý
ÚK17	Bzová - za Hajnovy	ÚK									6,0	54,0	2						recyklát
											50,0	200,0	2						žlb.panely
											182,0	546,0	4						travnatý
ÚK18	K č.p.12	ÚK									94,0	282,0	4						
ÚK19	Od návsi (č.p.17) - k lesu		ÚK									72,0	251,0	2					
												144,0	432,0	5					
Celkem :							114,0	552,0			2236,0	7227,5							

Zpracovatel : SOMARO CZ, s.r.o., Planá 85, 370 01 České Budějovice

Podpis:

Datum: Listopad 2011

PASPORT ÚČELOVÝCH KOMUNIKACÍ																Pověřené město: Tábor			
																Obec: Běleč		List č. 3	
																Katastrální území: Běleč u Ml.Vožice			
Poř. číslo		Kategorie	Plocha podle povrchů									Stav povr.	Obrubníky				Uliční vpust'	Poznámka	
			Dlažba kamenná		Dlažba zámková		Živice /asfaltový/		Ostatní /beton/		Ostatní /nezp.-prašný/		Kamenný		Betonový				
			m	m²	m	m²	m	m²	m	m²	m		m²	šíroký	úzký	šíroký			úzký
1	2	3	4	5	6	7	8	9	10	11	12	13	14	15	16	17	18	19	20
ÚK20	Jalovčí	ÚK									188,0	526,4	4						
ÚK21	K Husí hoře	ÚK									178,0	623,0	3						štěrkodrt'
											418,0	1254,0	2						štěrkodrt'
											142,0	426,0	3						štěrkodrt'
ÚK22	Do Kamení	ÚK									95,0	285,0	4						štěrkodrt'
											320,0	960,0	5						
											293,0	879,0	4						
ÚK23	U Biříčky	ÚK									268,0	804,0	4						
ÚK24	Běleč - Šelmberk	ÚK					918,0	3695,0					4						
ÚK25	Ke hradu	ÚK									124,0	372,0	3						štěrkodrt'
ÚK26	Šelmberk - za statkem	ÚK									132,0	396,0	4						
											214,0	642,0	5						
ÚK27	K Noskovu	ÚK									271,0	813,0	5						
Celkem :							918,0	3695,0			2643,0	7980,4							

Zpracovatel : SOMARO CZ, s.r.o., Planá 85, 370 01 České Budějovice
Podpis:
Datum: Listopad 2011

List.č.3

Poř.číslo		Kategorie	Plocha podle povrchů										Stav povr.	Obrubníky				Uliční vpust'	Poznámka
			Dlažba kamenná		Dlažba zámková		Živice /asfaltový/		Ostatní /beton/		Ostatní /nezp.-prašný/			Kamenný		Betonový			
			m	m²	m	m²	m	m²	m	m²	m	m²		široký	úzký	široký	úzký		
1	2	3	4	5	6	7	8	9	10	11	12	13	14	15	16	17	18	19	20
ÚK20	Jalovčí	ÚK									188,0	526,4	4						
ÚK21	K Husí hoře	ÚK									178,0	623,0	3						štěrkodrt'
											418,0	1254,0	2						štěrkodrt'
											142,0	426,0	3						štěrkodrt'
ÚK22	Do Kamení	ÚK									95,0	285,0	4						štěrkodrt'
											320,0	960,0	5						
											293,0	879,0	4						
ÚK23	U Bříčky	ÚK									268,0	804,0	4						
ÚK24	Běleč - Šelmberk	ÚK					918,0	3695,0					4						
ÚK25	Ke hradu	ÚK									124,0	372,0	3						štěrkodrt'
ÚK26	Šelmberk - za statkem	ÚK									132,0	396,0	4						
											214,0	642,0	5						
ÚK27	K Noskovu	ÚK									271,0	813,0	5						

Podpis: Datum: Listopad 2011

Č.ST	KM	BOD STANIČENÍ	POPIS BODU	Š.VOZ.	POVRCH-STAV-POZN.	
					m	m²
ÚK1	Nad Pasičky				f25	
1	0,000	začátek úpravy	silnice II/137	3,00	nezpevněný-4	
					30	90
2	0,030	změna povrchu			nezpevněný-5	
3	0,338	konec úpravy	konec ÚK		308	924
ÚK2	Nad křížkem				f49	
1	0,000	začátek úpravy	silnice II/137	3,00	nezpevněný-4	
2	0,094	konec úpravy	konec ÚK		94	282
ÚK3	Za kovárnou				f37	
1	0,000	začátek úpravy	MK 1d	3,00	nezpevněný-4	
					58	174
2	0,058	změna povrchu			nezpevněný-5	
3	0,168	konec úpravy	konec ÚK		110	330
ÚK4	K bytovce				f39	
1	0,000	začátek úpravy	MK 2c	3,00	asf.beton	živice-2
2	0,051	konec úpravy	konec ÚK / plocha u bytovky		51	153
ÚK5	Do Souhrad				f48	
1	0,000	začátek úpravy	MK 2c	3,00	nezpevněný-4	
2	0,090	konec úpravy	konec ÚK / zem.pozemky		90	270
ÚK6	Běleč - Staniměřice				f32	
1	0,000	začátek úpravy	MK 3c	5,00	penetrační makadam	živice-4
		příkop přírodní	vpravo		1020	5301
2	0,044	konec příkopu přírodního	vpravo			
3	0,047	odbočení vpravo	vjezd / zem.budovy			
4	0,100	změna šířky		4,50		
5	0,334	změna šířky		5,50		
6	0,620	konec úpravy	bod gps / připočíst			
7	0,704	odbočení vlevo	ÚK30			
8	0,930	změna šířky		5,50		
9	0,980	změna šířky		6,00		
10	1,020	změna povrchu				
		změna povrchu		5,00	penetrační makadam	živice-3

11	1,290	konec úpravy	kat.hranice / dále ÚK / správní území Mladá Vožice		270	1350
ÚK7 Hráz rybníka Bažantnice						
1	0,000	začátek úpravy	ÚK6	3,00	nezpevněný-4	
2	0,010	propustek	zp.kam.čela, bet.roura DN 800 mm, d.8,50 m		162	486
3	0,162	konec úpravy	konec ÚK / konec hráze rybníka Bažantnice			
ÚK8					f33	
1	0,000	začátek úpravy	ÚK6	3,50	nezpevněný-4	
2	0,007	propustek	zp.kam.čela, bet.roura DN 800 mm, d.8,50 m		118	413
3	0,028	odbočení vpravo	ÚK8 / spojka		f34	
4	0,118	konec úpravy	lesní cesta			
ÚK8						
		ÚK8 / spojka			f34	
1	0,000	začátek úpravy	ÚK8	3,00	nezpevněný-4	
2	0,071	konec úpravy	konec ÚK		71	213
ÚK9 Elbančice - do lesa					f52	
1	0,000	začátek úpravy	silnice II/137	4,00	penetrační makadam	živice-4
		příkop přírodní	vpravo		156	624
2	0,025	odbočení vlevo	ÚK9 / spojka			
		příkop přírodní	vlevo			
3	0,028	konec příkopu přírodního	vpravo			
4	0,048	foto ÚK			f53	
5	0,092	konec příkopu přírodního	vlevo			
6	0,094	odbočení vlevo	ÚK			
		foto ÚK			f55	
		odbočení vpravo	ÚK			
7	0,096	příkop přírodní	vpravo			
8	0,102	příkop přírodní	vlevo			
9	0,156	konec úpravy	lesní cesta			
ÚK9 Elbančice - do lesa						
		ÚK9 / spojka			f56	
1	0,000	začátek úpravy	ÚK9	4,00	penetrační makadam	živice-4
		příkop přírodní	vpravo		22	88
2	0,022	konec úpravy	silnice II/137			
ÚK10 Elbančice - kolem záměčku						
1	0,000	začátek úpravy	silnice II/137	3,00	penetrační makadam	živice-4

					5	15
2	0,002	propustek	zp.bet.čela, bet.roura DN 800 mm, d.5,00 m			
3	0,005	změna povrchu			nezpevněný-4	travnatý
4	0,200	konec úpravy	ÚK9		195	585
ÚK11 Elbančice - ke Bzové					f57	
1	0,000	začátek úpravy	silnice II/137	3,00	nezpevněný-4	travnatý
					58	174
2	0,058	změna povrchu			nezpevněný-5	
3	0,307	konec úpravy	konec ÚK		249	747
ÚK12 Nad Bzovským vodojemem					f58	
1	0,000	začátek úpravy	silnice II/137	3,50	šterkodrt'-3	
2	0,026	změna šířky		3,00	462	1399
		příkop přírodní	vlevo			
3	0,048	příkop přírodní	vpravo			
		foto ÚK			f59	
4	0,070	konec příkopu přírodního	vlevo			
		foto ÚK			f60	
5	0,156	příkop přírodní	vlevo			
6	0,462	konec příkopu přírodního	vlevo		f61	
		změna povrchu			šterkodrt'-4	
7	0,598	konec příkopu přírodního	vpravo		260	780
8	0,722	konec úpravy	lesní cesta		f62	
ÚK13 U hřbitova					f63	
1	0,000	začátek úpravy	silnice II/137	7,00	nezpevněný-4	
2	0,002	propustek	bet.roura DN 400 mm, d.7,00 m		80	250
3	0,005	konec pozvolného zúžení komunikace		3,00		
4	0,080	foto ÚK			f64	
		změna povrchu			šterkodrt'-3	
5	0,116	konec úpravy	konec ÚK		36	108
ÚK14 Do Mederov					f72	
1	0,000	začátek úpravy	silnice III/13715	12,00	asf.beton	živice-1
2	0,006	konec pozvolného zúžení komunikace		3,50	6	46,8
		změna povrchu			šterkodrt'-3	
					19	66,5
3	0,014	propustek	zp.bet.čela, bet.roura DN 800 mm, d.10,00 m		f71	

4	0,025	změna povrchu			nezpevněný-4	
					105	367,5
5	0,130	změna povrchu			nezpevněný-5	
6	0,360	konec úpravy	konec ÚK		230	805
ÚK15	Bzová - za statkem				f97	
1	0,000	začátek úpravy	silnice III/13715	14,00	asf.beton	živice-3
					35	249,7
2	0,024	konec pozvolného zúžení komunikace		3,50		
					f98	
3	0,035	změna povrchu			penetrační makadam	živice-4
					73	255,5
4	0,060	foto ÚK			f99	
					f100	
5	0,108	změna povrchu			nezpevněný-5	
6	0,241	konec úpravy	konec ÚK		133	465,5
ÚK16	K č.p.32					
1	0,000	začátek úpravy	MK 5c	14,00	vsypný makadam-recyklát-2	
2	0,024	konec pozvolného zúžení komunikace		3,00	32	228
3	0,032	změna povrchu			nezpevněný-4	travnatý
4	0,056	konec úpravy	konec ÚK		24	72
ÚK17	Bzová - za Hajnovy					
1	0,000	začátek úpravy	MK 5c	14,00	vsypný makadam-recyklát-2	
					6	54
2	0,006	konec pozvolného zúžení komunikace			f81	
		změna povrchu		4,00	žlb.panely-2	
		uliční vpust'	uprostřed		50	200
3	0,056	změna povrchu			f82	
		změna šířky		3,00	nezpevněný-4	travnatý
4	0,238	konec úpravy	konec ÚK		182	546
ÚK18	K č.p.12					
1	0,000	začátek úpravy	MK 5c	3,00	nezpevněný-4	
2	0,094	konec úpravy	konec ÚK / hráz rybníka		94	282
ÚK19	Od návsi (č.p.17) - k lesu				f83	

1	0,000	začátek úpravy	MK 5c	10,00	vsypný makadam-recyklát-2	
2	0,010	konec pozvolného zúžení komunikace		3,00	72	251
					f84	
3	0,072	změna povrchu			nezpevněný-5	
4	0,216	konec úpravy	konec ÚK		144	432
ÚK20	Jalovčí				f102	
1	0,000	začátek úpravy	MK 6c	2,80	nezpevněný-4	
					188	526,4
2	0,015	foto ÚK			f103	
3	0,188	konec úpravy	lesní cesta			
ÚK21	K Husí hoře				f66	
1	0,000	k chatám	kat.hranice / správní území obce Vilice	3,50	šterkodrt'-3	
					178	623
					f67	
2	0,178	změna šířky		3,00	šterkodrt'-2	
		změna povrchu			418	1254
					f69	
3	0,596	změna povrchu	v lese /		šterkodrt'-3	
					142	426
4	0,738	konec úpravy	konec ÚK / u chat		f70	
ÚK22	Do Kamení				f90	
1	0,000	začátek úpravy	MK 5c	3,00	šterkodrt'-4	
					95	285
2	0,095	změna povrchu			nezpevněný-5	f91
					320	960
3	0,174	foto ÚK			f93	
					f94	
4	0,415	změna povrchu			nezpevněný-4	
5	0,708	konec úpravy	kat.hranice / dále ÚK / směr Šebířov		293	879
ÚK23	U Biřičky					
1	0,000	začátek úpravy	kat.hranice / správní území obce Vilice	3,00	nezpevněný-4	
2	0,268	konec úpravy	kat.hranice / správní území obce Vilice		268	804

ÚK24	Běleč - Šelmberk					
1	0,000	začátek úpravy	silnice II/137	4,00	penetrační makadam	živice-4
					918	3695
2	0,004	foto ÚK			f26	
3	0,318	příkop přírodní	vlevo			
4	0,390	změna šířky		3,50		
5	0,430	změna šířky		4,00		
6	0,718	konec příkopu přírodního	vlevo			
7	0,740	odbočení vlevo	lesní cesta / není vedeno v pasportu			
8	0,754	foto ÚK			f27	
9	0,875	změna šířky		5,00		
10	0,906	odbočení vpravo	ÚK25			
11	0,918	konec úpravy	MK 4c			
ÚK25	Ke hradu					
1	0,000	začátek úpravy	ÚK24	3,00	šterkodrt'-3	
					124	372
2	0,017	závora			f24	
3	0,124	konec úpravy	konec ÚK / lesní cesta			
ÚK26	Šelmberk - za statkem				f29	
1	0,000	začátek úpravy	MK 4c	3,00	nezpevněný-4	
					132	396
					f28	
2	0,132	změna povrchu			nezpevněný-5	
3	0,346	konec úpravy	lesní cesta		214	642
ÚK27	K Noskovu				f19	
1	0,000	začátek úpravy	silnice II/125	3,00	nezpevněný-5	
2	0,271	konec úpravy	kat.hranice / dále ÚK směr Noskov		271	813
Stav účelových komunikací (ÚK):						
1 -	výborný - dobrý stav (nový) povrch					
2 -	dobrý - lehce poruš.povrch–porušený okraj vozovky, por.povrch po opr.inženýrských sítí-v současné době není nutná oprava					
3 -	vyhovující - porušený povrch–/lokální/ výtluhy,por.povrch po opr.inženýrských sítí /kanalizace, plyn atd./-možno lokální opravy					
4 -	nevyhovující - porušený povrch – výtluhy, dožívající stav atd. - nutná celková rekonstrukce komunikace					
5 -	havarijní					

Místní komunikace II. třídy							
Čís.MK	Název MK	Kat.území	Číslo parcely	Druh parc.	Výměra m ²	Vlastník	Podíl
1b	Běleč - Bzová						
		Běleč u Mladé Vožice	1205/1	or	3135	Obec Běleč	22, Běleč, 391 43
		Běleč u Mladé Vožice	1699/6	op/ok	403	Obec Běleč	22, Běleč, 391 43
		Běleč u Mladé Vožice	1699/72	op/ok	317	Rýparová Anna	Na Stínadlech 324, Písek, 397 01
		Běleč u Mladé Vožice	1699/73	op/ok	92	Pozemkový fond České republiky	Husinecká 1024/11a, Praha, Žižkov, 130 00
		Běleč u Mladé Vožice	1699/69	op/s	899	Rýparová Anna	Na Stínadlech 324, Písek, 397 01
		Běleč u Mladé Vožice	1699/70	op/s	317	Svatek Zdeněk	Bzová 4, Běleč, Bzová, 391 43
						Svatková Marie	Bzová 4, Běleč, Bzová, 391 43
		Běleč u Mladé Vožice	1699/68	op/s	205	Král Václav	Běleč 40, Běleč, 391 43
						Šmídová Jana	Elbančice 2, Běleč, Elbančice, 391 43
		Běleč u Mladé Vožice	1699/66	op/ok	7	Hájek Josef	Bzová 29, Běleč, Bzová, 391 43
						Hájková Jana	Bzová 29, Běleč, Bzová, 391 43
		Běleč u Mladé Vožice	1699/63	op/s	241	Pozemkový fond České republiky	Husinecká 1024/11a, Praha, Žižkov, 130 00
		Běleč u Mladé Vožice	1699/64	op/s	47	SJM Schorm Oswald PhDr. a Schormová Jitka	
						Schorm Oswald PhDr.	Salmovská 498/7, Praha, Nové Město, 120 00
						Schormová Jitka Mgr.	Salmovská 498/7, Praha, Nové Město, 120 00
		Běleč u Mladé Vožice	1699/62	op/s	235	Rýparová Anna	Na Stínadlech 324, Písek, 397 01
		Běleč u Mladé Vožice	1699/8	op/ok	108	SJM Schorm Oswald PhDr. a Schormová Jitka	
						Schorm Oswald PhDr.	Salmovská 498/7, Praha, Nové Město, 120 00
						Schormová Jitka Mgr.	Salmovská 498/7, Praha, Nové Město, 120 00
		Běleč u Mladé Vožice	1699/61	op/s	166	Svatek Miroslav	9, Běleč, 391 43
						Svatková Antonie	9, Běleč, 391 43
		Běleč u Mladé Vožice	1699/59	op/ok	99	Svatková Marie	Bzová 3, Běleč, Bzová, 391 43
		Běleč u Mladé Vožice	1699/58	op/s	97	Svatková Marie	Bzová 3, Běleč, Bzová, 391 43
		Běleč u Mladé Vožice	1699/56	op/ok	5	Kindlová Marie	28. října 596, Mladá Vožice, 391 43
		Běleč u Mladé Vožice	1699/54	op/s	132	Rýparová Anna	Na Stínadlech 324, Písek, 397 01
		Běleč u Mladé Vožice	1699/53	op/s	150	Fialová Jana	Běleč 38, Běleč, 391 43
		Běleč u Mladé Vožice	1699/52	op/s	292	Bednář Martin	Bzová 22, Běleč, Bzová, 391 43
		Běleč u Mladé Vožice	1699/51	op/s	127	Sanitřáková Marie	Na Bezděkově 1780, Benešov, 256 01
		Běleč u Mladé Vožice	1699/50	op/s	102	Rýparová Anna	Na Stínadlech 324, Písek, 397 01
		Běleč u Mladé Vožice	1699/49	op/s	108	Pozemkový fond České republiky	Husinecká 1024/11a, Praha, Žižkov, 130 00
		Běleč u Mladé Vožice	1699/43	op/s	1175	Bednář Jaroslav	Josefa Bricha 448, Mladá Vožice, 391 43
						Bednářová Anežka	Josefa Bricha 448, Mladá Vožice, 391 43
		Běleč u Mladé Vožice	1699/48	op/s	80	Kubále Pavel	10, Běleč, 391 43
		Běleč u Mladé Vožice	1699/47	op/s	41	Pozemkový fond České republiky	Husinecká 1024/11a, Praha, Žižkov, 130 00
		Běleč u Mladé Vožice	1699/46	op/ok	4	Pozemkový fond České republiky	Husinecká 1024/11a, Praha, Žižkov, 130 00
		Běleč u Mladé Vožice	1699/45	op/ok	53	Svatek Jiří	Bzová 26, Běleč, Bzová, 391 43

Pasport místních komunikací- přehled vlastníků pod MK- kat.území Běleč u Mladé Vožice

	Běleč u Mladé Vožice	1699/44	op/ok	8	Bednář Jaroslav	Josefa Bricha 448, Mladá Vožice, 391 43	1/2
					Bednářová Anežka	Josefa Bricha 448, Mladá Vožice, 391 43	1/2
	Běleč u Mladé Vožice	1699/41	op/s	83	Nerad Josef	Bzová 28, Běleč, Bzová, 391 43	1/6
					Nerádová Marie	Bzová 11, Běleč, Bzová, 391 43	5/6
	Běleč u Mladé Vožice	1699/38	op/s	527	Obec Běleč	22, Běleč, 391 43	
	Běleč u Mladé Vožice	1699/40	op/s	493	Obec Běleč	22, Běleč, 391 43	
	Běleč u Mladé Vožice	1699/35	op/s	3343	Obec Běleč	22, Běleč, 391 43	
	Běleč u Mladé Vožice	1699/37	op/s	59	Obec Běleč	22, Běleč, 391 43	
	Běleč u Mladé Vožice	1699/34	op/s	56	Obec Běleč	22, Běleč, 391 43	
	Běleč u Mladé Vožice	1699/33	op/s	1505	Obec Běleč	22, Běleč, 391 43	
	Běleč u Mladé Vožice	1699/30	op/s	640	Obec Běleč	22, Běleč, 391 43	
	Běleč u Mladé Vožice	1699/31	op/s	973	Obec Běleč	22, Běleč, 391 43	
	Běleč u Mladé Vožice	1699/32	op/s	107	Obec Běleč	22, Běleč, 391 43	
	Běleč u Mladé Vožice	1115/23	op/s	984	Obec Běleč	22, Běleč, 391 43	
	Místní komunikace III.třídy						
Čís.MK	Název MK	Kat.území	Číslo parcely	Druh par.	Výměra m²	Vlastník	Podíl
1c	Běleč - náves	Běleč u Mladé Vožice	1642/1	op/ok	11093	Obec Běleč	22, Běleč, 391 43
2c	Do Souhrad	Běleč u Mladé Vožice	1642/1	op/ok	11093	Obec Běleč	22, Běleč, 391 43
		Běleč u Mladé Vožice	1650/1	op/ok	3931	Obec Běleč	22, Běleč, 391 43
3c	K Obecnímu rybníku	Běleč u Mladé Vožice	1692/2	op/s	137	Správa a údržba silnic Jihočeského kraje	Nemanická 2133/10, České Budějovice, České Budějovice 3, 370 10
		Běleč u Mladé Vožice	1284/2	op/ok	3339	Obec Běleč	22, Běleč, 391 43
		Běleč u Mladé Vožice	1702/1	op/ok	1274	Obec Běleč	22, Běleč, 391 43
		Běleč u Mladé Vožice	1285/1	ttp	6054	Obec Běleč	22, Běleč, 391 43
		Běleč u Mladé Vožice	1702/2	op/ok	574	Obec Běleč	22, Běleč, 391 43
4c	Od silnice II/125 na Šebířov k Šelmberku	Běleč u Mladé Vožice	1657/4	op/ok	3118	Obec Běleč	22, Běleč, 391 43
		Běleč u Mladé Vožice	1657/3	op/ok	1735	Obec Běleč	22, Běleč, 391 43
		Běleč u Mladé Vožice	1657/5	op/ok	421	Obec Běleč	22, Běleč, 391 43
		Běleč u Mladé Vožice	1657/2	op/ok	1236	Obec Běleč	22, Běleč, 391 43
5c	Bzová	Běleč u Mladé Vožice	1669/3	op/ok	78	Ředitelství silnic a dálnic ČR	Na Pankráci 546/56, Praha, Nusle, 140 00
		Běleč u Mladé Vožice	1669/1	op/ok	1934	Obec Běleč	22, Běleč, 391 43
		Běleč u Mladé Vožice	1643/1	op/ok	7099	Obec Běleč	22, Běleč, 391 43
		Běleč u Mladé Vožice	1674/1	op/ok	1012	Obec Běleč	22, Běleč, 391 43

Čís.ÚK	Název ÚK	Kat.území	Číslo parcely	Druh parc.	Výměra m ²	Vlastník	Podíl
	Běleč						
ÚK1	Nad Pasičky						
		Běleč u Mladé Vožice	336	les	4631	Obec Běleč	22, Běleč, 391 43
		Běleč u Mladé Vožice	332/2	op/ok	357	Kubále Jan	25, Běleč, 391 43
						Kubálová Jana	Běleč 25, Běleč, 391 43
		Běleč u Mladé Vožice	332/3	op/ok	129	Svatková Miroslava	Smilovy Hory 28, Smilovy Hory, 391 52
		Běleč u Mladé Vožice	332/4	op/ok	197	Krejčí Jaroslav	Běleč 6, Běleč, 391 43
						Krejčová Marie	Běleč 6, Běleč, 391 43
		Běleč u Mladé Vožice	332/5	op/ok	185	Javorský Jaroslav	Běleč 12, Běleč, 391 43
		Běleč u Mladé Vožice	332/6	op/ok	91	Svoboda Josef	33, Běleč, 391 43
						Svoboda Václav	Běleč 33, Běleč, 391 43
		Běleč u Mladé Vožice	332/7	op/ok	90	Fáček Jaroslav	V Lípách 232, Tábor, Čekanice, 390 01
						Fáček Jiří	17. listopadu 515, Mladá Vožice, 391 43
						Šmejkalová Ludmila	Oty Bubeníčka 567, Mladá Vožice, 391 43
		Běleč u Mladé Vožice	332/8	op/ok	184	Bartůněk Josef	Běleč 23, Běleč, 391 43
		Běleč u Mladé Vožice	332/9	op/ok	251	Kubále Pavel	Běleč 27, Běleč, 391 43
						Kubálová Zdeňka	Běleč 27, Běleč, 391 43
ÚK2	Nad křížkem						
		Běleč u Mladé Vožice	355/2	or	399	Obec Běleč	22, Běleč, 391 43
ÚK3	Za kovárnou						
		Běleč u Mladé Vožice	1642/1	op/ok	11093	Obec Běleč	22, Běleč, 391 43
		Běleč u Mladé Vožice	1649/3	op/zel	706	Pozemkový fond České republiky	Husinecká 1024/11a, Praha, Žižkov, 130 00
ÚK4	K bytovce						
		Běleč u Mladé Vožice	1642/1	op/ok	11093	Obec Běleč	22, Běleč, 391 43
		Běleč u Mladé Vožice	178/2	ttp	2458	Obec Běleč	22, Běleč, 391 43
ÚK5	Do Souhrad						
		Běleč u Mladé Vožice	1650/1	op/ok	3931	Obec Běleč	22, Běleč, 391 43
		Běleč u Mladé Vožice	211	ttp	2420	Obec Běleč	22, Běleč, 391 43
ÚK6	Běleč - Staniměřice						
		Běleč u Mladé Vožice	1362/32	op/ok	30	Pozemkový fond České republiky	Husinecká 1024/11a, Praha, Žižkov, 130 00
		Běleč u Mladé Vožice	1362/33	op/ok	96	Fiala Jan	15, Běleč, 391 43
		Běleč u Mladé Vožice	1362/34	op/ok	405	Svoboda Josef	33, Běleč, 391 43
						Svoboda Václav	Běleč 33, Běleč, 391 43
		Běleč u Mladé Vožice	1362/35	op/ok	288	Kubále Petr	Běleč 5, Běleč, 391 43
		Běleč u Mladé Vožice	1362/36	op/ok	85	Rosol Martin	Řemíčov 30, Řemíčov, 391 43
		Běleč u Mladé Vožice	1362/37	op/ok	172	Rosol Martin	Řemíčov 30, Řemíčov, 391 43
		Běleč u Mladé Vožice	1631/1	or	2746	Bartůněk Josef	28.října 529, Mladá Vožice, 391 43

						Bartůňková Marie	28. října 529, Mladá Vožice, 391 43	1/2
		Běleč u Mladé Vožice	1629/1	or	1381	Břenda Stanislav	Běleč 13, Běleč, 391 43	1/2
						Břendová Zlata	Běleč 13, Běleč, 391 43	1/2
		Běleč u Mladé Vožice	1628/1	or	1466	Krejčí Jiří	Bukureštská 2790/4, Tábor, 390 05	1/4
						Krejčí Josef	17, Běleč, 391 43	1/2
						Krejčová Eva	17, Běleč, 391 43	1/4
		Běleč u Mladé Vožice	1627/1	or	1537	Kubále Pavel	10, Běleč, 391 43	
		Běleč u Mladé Vožice	1626/1	or	2371	Mathová Anežka	nám. Přátelství 2801/2, Tábor, 390 05	
		Běleč u Mladé Vožice	1625/1	or	1464	Šteker Karel	Nušlova 2277/19, Praha, Stodůlky, 158 00	
		Běleč u Mladé Vožice	1705/1	or	1342	Pozemkový fond České republiky	Husinecká 1024/11a, Praha, Žižkov, 130 00	
		Běleč u Mladé Vožice	1362/2	or	9706	Svoboda Josef	33, Běleč, 391 43	1/2
						Svoboda Václav	Běleč 33, Běleč, 391 43	1/2
		Běleč u Mladé Vožice	1372	or	5574	Krejčí Jaroslav	Běleč 6, Běleč, 391 43	
						Krejčová Marie	Běleč 6, Běleč, 391 43	
		Běleč u Mladé Vožice	1704	or	74	Pozemkový fond České republiky	Husinecká 1024/11a, Praha, Žižkov, 130 00	
		Běleč u Mladé Vožice	1371	or	5899	Kubále Pavel	Běleč 27, Běleč, 391 43	1/2
						Kubálová Zdeňka	Běleč 27, Běleč, 391 43	1/2
		Běleč u Mladé Vožice	1370/1	or	5899	Kubále Pavel	Běleč 27, Běleč, 391 43	1/2
						Kubálová Zdeňka	Běleč 27, Běleč, 391 43	1/2
		Běleč u Mladé Vožice	1362/49	op/ok	144	Svatková Miroslava	Smilovy Hory 28, Smilovy Hory, 391 52	
		Běleč u Mladé Vožice	1362/50	op/ok	140	Heřmánek Jiří	26, Běleč, 391 43	1/2
						Heřmánková Anežka	26, Běleč, 391 43	1/2
		Běleč u Mladé Vožice	1362/51	op/ok	201	Kubále Jan	25, Běleč, 391 43	1/2
						Kubálová Jana	Běleč 25, Běleč, 391 43	1/2
		Běleč u Mladé Vožice	1362/52	op/ok	227	Javorský Jaroslav	Běleč 12, Běleč, 391 43	
		Běleč u Mladé Vožice	1362/53	op/ok	352	Javorský Jaroslav	Běleč 12, Běleč, 391 43	
		Běleč u Mladé Vožice	1362/54	op/ok	244	Kubále Jan	25, Běleč, 391 43	1/2
						Kubálová Jana	Běleč 25, Běleč, 391 43	1/2
		Běleč u Mladé Vožice	1362/55	op/ok	244	Krejčí Jaroslav	Běleč 6, Běleč, 391 43	1/2
						Krejčová Marie	Běleč 6, Běleč, 391 43	1/2
		Běleč u Mladé Vožice	1362/56	op/ok	273	Svatková Miroslava	Smilovy Hory 28, Smilovy Hory, 391 52	
		Běleč u Mladé Vožice	1362/57	op/ok	916	Obec Běleč	22, Běleč, 391 43	
		Běleč u Mladé Vožice	1355/3	op/ok		Obec Běleč	22, Běleč, 391 43	
		Běleč u Mladé Vožice	1362/58	op/ok	523	Svatková Miroslava	Smilovy Hory 28, Smilovy Hory, 391 52	
		Běleč u Mladé Vožice	1362/59	op/ok	385	Heřmánek Jiří	26, Běleč, 391 43	1/2
						Heřmánková Anežka	26, Běleč, 391 43	1/2

	Běleč u Mladé Vožice	1362/60	op/ok	271	Čech Jaroslav	Běleč 11, Běleč, 391 43	
	Běleč u Mladé Vožice	1362/61	op/ok	326	Svatková Miroslava	Smilovy Hory 28, Smilovy Hory, 391 52	
	Běleč u Mladé Vožice	1351/1	ttp	1191	Rosol Martin	Řemíčov 30, Řemíčov, 391 43	
	Běleč u Mladé Vožice	1350/1	ttp	369	Bartůněk Josef	Běleč 23, Běleč, 391 43	
	Běleč u Mladé Vožice	1706/1	or	3288	Pozemkový fond České republiky	Husinecká 1024/11a, Praha, Žižkov, 130 00	
	Běleč u Mladé Vožice	1362/63	op/ok	92	Pozemkový fond České republiky	Husinecká 1024/11a, Praha, Žižkov, 130 00	
	Běleč u Mladé Vožice	1362/64	op/ok	150	Matřhová Anežka	nám. Přátelství 2801/2, Tábor, 390 05	
	Běleč u Mladé Vožice	1362/65	op/ok	212	Krejčí Jaroslav	Běleč 6, Běleč, 391 43	1/2
					Krejčová Marie	Běleč 6, Běleč, 391 43	1/2
	Běleč u Mladé Vožice	1404/1	or	5900	Matřhová Anežka	nám. Přátelství 2801/2, Tábor, 390 05	
	Běleč u Mladé Vožice	1405/1	or	5213	Krejčí Jaroslav	Běleč 6, Běleč, 391 43	1/2
					Krejčová Marie	Běleč 6, Běleč, 391 43	1/2
	Běleč u Mladé Vožice	1362/66	op/ok	201	Matřhová Anežka	nám. Přátelství 2801/2, Tábor, 390 05	
	Běleč u Mladé Vožice	1362/67	op/ok	163	Šteker Karel	Nušlova 2277/19, Praha, Stodůlky, 158 00	
	Běleč u Mladé Vožice	1362/68	op/ok	243	Bartůněk Josef	28.října 529, Mladá Vožice, 391 43	1/2
					Bartůňková Marie	28. října 529, Mladá Vožice, 391 43	1/2
ÚK7	Hráz rybníka Bažantnice						
	Běleč u Mladé Vožice	1299/4	or	133	Obec Běleč	22, Běleč, 391 43	
	Běleč u Mladé Vožice	1362/47	op/ok	310	Obec Běleč	22, Běleč, 391 43	
	Běleč u Mladé Vožice	1300	op/zel	1807	Rybářství Třeboň a.s.	Rybářská 801, Třeboň, Třeboň II, 379 01	
ÚK8							
	Běleč u Mladé Vožice	1356/6	op/ok	378	Obec Běleč	22, Běleč, 391 43	
	Běleč u Mladé Vožice	1356/7	ttp	3905	Obec Běleč	22, Běleč, 391 43	
	Běleč u Mladé Vožice	1314/1	op/ok	5839	Bechyně Luboš	Mišovická 454/4, Praha, Zličín, 155 21	
ÚK9	Elbančice - do lesa						
	Běleč u Mladé Vožice	1038/5	op/ok	104	Lesy České republiky, s.p.	Přemyslova 1106/19, Hradec Králové, Nový Hradec Králové, 501 68	
	Běleč u Mladé Vožice	1038/4	op/ok	1099	Schorm Oswald PhDr.	Salmovská 498/7, Praha, Nové Město, 120 00	
	Běleč u Mladé Vožice	1038/6	op/ok	87	Lesy České republiky, s.p.	Přemyslova 1106/19, Hradec Králové, Nový Hradec Králové, 501 68	
	Běleč u Mladé Vožice	1038/7	op/ok	629	Schorm Oswald PhDr.	Salmovská 498/7, Praha, Nové Město, 120 00	
ÚK10	Elbančice - kolem zámečku						
	Běleč u Mladé Vožice	1038/6	op/ok	87	Lesy České republiky, s.p.	Přemyslova 1106/19, Hradec Králové, Nový Hradec Králové, 501 68	
	Běleč u Mladé Vožice	1689/2	op/ok	1242	Obec Běleč	22, Běleč, 391 43	
ÚK11	Elbančice - ke Bzové						
	Běleč u Mladé Vožice	1695	op/ok	255	Schorm Oswald PhDr.	Salmovská 498/7, Praha, Nové Město, 120 00	
	Běleč u Mladé Vožice	1696/1	op/ok	4991	Obec Běleč	22, Běleč, 391 43	
ÚK12	Nad Bzovským vodojemem						
	Běleč u Mladé Vožice	1685	op/ok	4887	Lesy České republiky, s.p.	Přemyslova 1106/19, Hradec Králové, Nový Hradec Králové, 501 68	
ÚK13	U hřbitova						

		Běleč u Mladé Vožice	1022/1	ttp	3348	Procházková Jana	Kamberk 108, Kamberk, 257 06	1/4
						Řásná Věra	28.Řijna 429, Mladá Vožice, 391 43	3/4
		Běleč u Mladé Vožice	999	les	50026	Lesy České republiky, s.p.	Přemyslova 1106/19, Hradec Králové, Nový Hradec Králové, 501 68	
ÚK14	Do Mederov							
		Běleč u Mladé Vožice	1120/1	ttp	283	SJM Kvítek Jan a Kvítková Markéta		
						Kvítek Jan	Bzová 8, Běleč, Bzová, 391 43	
						Kvítková Markéta	Bzová 8, Běleč, Bzová, 391 43	
		Běleč u Mladé Vožice	1132/18	vp/vt	714	Zemědělská vodohospodářská správa	Hlinky 60/144, Brno, Pisárky, 603 00	
		Běleč u Mladé Vožice	1120/3	ttp	522	SJM Kvítek Jan a Kvítková Markéta		
						Kvítek Jan	Bzová 8, Běleč, Bzová, 391 43	
						Kvítková Markéta	Bzová 8, Běleč, Bzová, 391 43	
		Běleč u Mladé Vožice	1696/3	op/ok	262	Obec Běleč	22, Běleč, 391 43	
		Běleč u Mladé Vožice	1701	op/np	1177	Pozemkový fond České republiky	Husinecká 1024/11a, Praha, Žižkov, 130 00	
		Běleč u Mladé Vožice	1137/12	or	3184	Schorm Oswald PhDr.	Salmovská 498/7, Praha, Nové Město, 120 00	
		Běleč u Mladé Vožice	1093/2	or	5792	Svatek Jiří	Bzová 26, Běleč, Bzová, 391 43	
ÚK15	Bzová - za statkem							
		Běleč u Mladé Vožice	1697/1	op/ok	1097	Pozemkový fond České republiky	Husinecká 1024/11a, Praha, Žižkov, 130 00	
		Běleč u Mladé Vožice	1700/1	op/ok	658	Obec Běleč	22, Běleč, 391 43	
ÚK16	K č.p.32							
		Běleč u Mladé Vožice	1669/8	op/ok	92	Obec Běleč	22, Běleč, 391 43	
		Běleč u Mladé Vožice	578/1	ttp	406	Obec Běleč	22, Běleč, 391 43	
ÚK17	Bzová - za Hajnovy							
		Běleč u Mladé Vožice	1672/1	op/ok	762	Obec Běleč	22, Běleč, 391 43	
		Běleč u Mladé Vožice	1643/1	op/ok	7099	Obec Běleč	22, Běleč, 391 43	
ÚK18	K č.p.12							
		Běleč u Mladé Vožice	1643/1	op/ok	7099	Obec Běleč	22, Běleč, 391 43	
		Běleč u Mladé Vožice	590	op/ok	476	Rychlý Pavel	Bzová 10, Běleč, Bzová, 391 43	1/2
						Smrčina Jiří	Bzová 12, Běleč, Bzová, 391 43	1/2
		Běleč u Mladé Vožice	1643/2	op/ok	299	Obec Běleč	22, Běleč, 391 43	
ÚK19	Od návsi (č.p.17) - k lesu							
		Běleč u Mladé Vožice	1643/1	op/ok	7099	Obec Běleč	22, Běleč, 391 43	
		Běleč u Mladé Vožice	1670	op/ok	1883	Obec Běleč	22, Běleč, 391 43	
ÚK20	Jalovčí							
		Běleč u Mladé Vožice	1664	op/ok	1349	Obec Běleč	22, Běleč, 391 43	
ÚK21	K Husí hoře							

		Běleč u Mladé Vožice	843	or	4826	Kindlová Marie	28. října 596, Mladá Vožice, 391 43	1/4
						Kukla Ondřej	Bzová 5, Běleč, Bzová, 391 43	1/6
						Kuklová Marie	Bzová 5, Běleč, Bzová, 391 43	1/6
						Kuklová Markéta	Bzová 5, Běleč, Bzová, 391 43	1/6
						Neradová Jana	Daměnice 54, Načeradec, Daměnice, 257 08	1/4
		Běleč u Mladé Vožice	1680	op/ok	8052	Obec Běleč	22, Běleč, 391 43	
		Běleč u Mladé Vožice	1681	op/ok	1177	Obec Běleč	22, Běleč, 391 43	
		Běleč u Mladé Vožice	822	or	3447	Melichar Ladislav	Bzová 27, Běleč, Bzová, 391 43	
		Běleč u Mladé Vožice	817	or	2823	SJM Kvítek Jan a Kvítková Markéta		
						Kvítek Jan	Bzová 8, Běleč, Bzová, 391 43	
						Kvítková Markéta	Bzová 8, Běleč, Bzová, 391 43	
		Běleč u Mladé Vožice	813	or	4351	Bednář Jaroslav	Josefa Bricha 448, Mladá Vožice, 391 43	1/2
						Bednářová Anežka	Josefa Bricha 448, Mladá Vožice, 391 43	1/2
		Běleč u Mladé Vožice	812	or	4634	Kindlová Marie	28. října 596, Mladá Vožice, 391 43	
		Běleč u Mladé Vožice	811	or	4519	Rychlý Pavel	Bzová 10, Běleč, Bzová, 391 43	
		Běleč u Mladé Vožice	810	or	5796	Svatková Marie	Bzová 3, Běleč, Bzová, 391 43	
		Běleč u Mladé Vožice	796	ttp	1423	Obec Běleč	22, Běleč, 391 43	
		Běleč u Mladé Vožice	802/1	les	4631	Obec Běleč	22, Běleč, 391 43	
ÚK22	Do Kamení							
		Běleč u Mladé Vožice	1680	op/ok	8052	Obec Běleč	22, Běleč, 391 43	
		Běleč u Mladé Vožice	1719/1	op/ok	893	Pozemkový fond České republiky	Husinecká 1024/11a, Praha, Žižkov, 130 00	
		Běleč u Mladé Vožice	1677/1	op/ok	1077	Obec Běleč	22, Běleč, 391 43	
		Běleč u Mladé Vožice	929/1	op/np	229	Fiala Marcel	Běleč 38, Běleč, 391 43	1/2
						Fialová Jana	Běleč 38, Běleč, 391 43	1/2
		Běleč u Mladé Vožice	930/2	or	4857	Fiala Marcel	Běleč 38, Běleč, 391 43	1/2
						Fialová Jana	Běleč 38, Běleč, 391 43	1/2
		Běleč u Mladé Vožice	930/1	or	9961	Svatková Marie	Bzová 3, Běleč, Bzová, 391 43	
		Běleč u Mladé Vožice	917/1	or	6010	Vaňáč Josef	Domašín 271, Vlašim, Domašín, 258 01	1/2
						Wolff Jana	28. října 434, Mladá Vožice, 391 43	1/2
		Běleč u Mladé Vožice	1719/3	op/ok	1248	Obec Běleč	22, Běleč, 391 43	
		Běleč u Mladé Vožice	1676/2	or	17	Pozemkový fond České republiky	Husinecká 1024/11a, Praha, Žižkov, 130 00	
ÚK23	U Biřičky							
		Běleč u Mladé Vožice	1683	op/ok	2593	Obec Běleč	22, Běleč, 391 43	
ÚK24	Běleč - Šelmberk							
		Běleč u Mladé Vožice	427/23	op/ok	238	Čech Jaroslav	Běleč 11, Běleč, 391 43	
		Běleč u Mladé Vožice	427/22	op/ok	642	Fiala Jan	15, Běleč, 391 43	
		Běleč u Mladé Vožice	427/21	op/ok	675	Krejčí Jaroslav	Běleč 6, Běleč, 391 43	1/2
						Krejčová Marie	Běleč 6, Běleč, 391 43	1/2

	Běleč u Mladé Vožice	427/20	op/ok	720	Krejčí Jiří	Bukureštská 2790/4, Tábor, 390 05	1/4
					Krejčí Josef	17, Běleč, 391 43	1/2
					Krejčová Eva	17, Běleč, 391 43	1/4
	Běleč u Mladé Vožice	427/19	op/ok	1050	Krejčí Jiří	Bukureštská 2790/4, Tábor, 390 05	1/4
					Krejčí Josef	17, Běleč, 391 43	1/2
					Krejčová Eva	17, Běleč, 391 43	1/4
	Běleč u Mladé Vožice	427/18	op/ok	503	Mathová Anežka	nám. Přátelství 2801/2, Tábor, 390 05	
	Běleč u Mladé Vožice	427/17	op/ok	131	Svatek Miroslav	9, Běleč, 391 43	3/4
					Svatková Antonie	9, Běleč, 391 43	1/4
	Běleč u Mladé Vožice	427/16	op/ok	31	Obec Běleč	22, Běleč, 391 43	
					Bartůněk Jaroslav	28.října 535, Mladá Vožice, 391 43	1/18
					Bartůněk Josef	Běleč 23, Běleč, 391 43	1/18
					Břenda Stanislav	Běleč 13, Běleč, 391 43	1/36
					Břendová Zlata	Běleč 13, Běleč, 391 43	1/36
					Úřad pro zastupování státu ve věcech majetkových	Rašínovo nábřeží 390/42, Praha, Nové Město, 128 00	1/18
					Lesy České republiky, s.p.	Přemyslova 1106/19, Hradec Králové, Nový Hradec Králové, 501 68	1/18
					Fialová Jana	Běleč 38, Běleč, 391 43	1/18
					Hubenka Jaroslav	42, Běleč, 391 43	1/18
					Král Václav	Běleč 40, Běleč, 391 43	1/36
					Krejčí Jiří	Bukureštská 2790/4, Tábor, 390 05	1/72
					Krejčí Josef	17, Běleč, 391 43	1/36
					Krejčová Eva	17, Běleč, 391 43	1/72
					Kubálek Pavel	10, Běleč, 391 43	1/18
					Mareš Josef	Běleč 43, Běleč, 391 43	1/36
					Mathová Anežka	nám. Přátelství 2801/2, Tábor, 390 05	1/18
					Rosol Jaroslav	Řemíčov 30, Řemíčov, 391 43	1/18
					Rýparová Anna	Na Stínadlech 324, Písek, 397 01	1/18
					Sanitráková Marie	Na Bezděkově 1780, Benešov, 256 01	1/18
					Svatek Josef	9, Běleč	1/24
					Svatková Antonie	9, Běleč, 391 43	1/72
					Svoboda Josef	33, Běleč, 391 43	1/36
					Svoboda Václav	Běleč 33, Běleč, 391 43	1/36
					Šichová Jana	17. listopadu 549, Mladá Vožice, 391 43	1/36
					Šmídová Jana	Elbančice 2, Běleč, Elbančice, 391 43	1/36
					Šteker Karel	Nušlova 2277/19, Praha, Stodůlky, 158 00	1/18
	Běleč u Mladé Vožice	427/15	op/ok	223	Rýparová Anna	Na Stínadlech 324, Písek, 397 01	
	Běleč u Mladé Vožice	427/13	op/ok	1919	Svatek Miroslav	9, Běleč, 391 43	1/2
					Svatková Antonie	9, Běleč, 391 43	1/2

		Běleč u Mladé Vožice	427/12	op/ok	206	Krejčí Jiří	Bukureštská 2790/4, Tábor, 390 05	1/4
						Krejčí Josef	17, Běleč, 391 43	1/2
						Krejčová Eva	17, Běleč, 391 43	1/4
		Běleč u Mladé Vožice	427/11	op/ok	699	Rosol Martin	Řemíčov 30, Řemíčov, 391 43	
		Běleč u Mladé Vožice	427/10	op/ok	75	Město Mladá Vožice	Žižkovo náměstí 80, Mladá Vožice, 391 43	
		Běleč u Mladé Vožice	427/9	op/ok	179	Krch Josef	nám. Prokopa Velikého 2072, Tábor, 390 03	
ÚK25	Ke hradu							
		Běleč u Mladé Vožice	1649/1	op/ok	306	Obec Běleč	22, Běleč, 391 43	
ÚK26	Šelmbek - za statkem							
		Běleč u Mladé Vožice	1660/2	op/ok	5596	Obec Běleč	22, Běleč, 391 43	
ÚK27	K Noskovu							
		Běleč u Mladé Vožice	1657/1	les	2422	Lesy České republiky, s.p.	Přemyslova 1106/19, Hradec Králové, Nový Hradec Králové, 501 68	
op/ok - ostatní plocha/ostatní komunikace								
op/s -ostatní plocha/silnice								
op/jp - ostatní plocha/jiná plocha								
op/np -ostatní plocha/neplodná půda								
op/mp -ostatní plocha/manipulační plocha								
ttp -trvalý travní porost								
z -zahrada								
or -orná půda								
vp/vt -vodní plocha/vodní tok								
zpl .-zastavěná plocha, nádvoří								
vp/vn -vodní plocha/vodní nádrž umělá								
op/dp -ostatní plocha/dobývací prostor								
les -lesní pozemek								

Závěrečná zpráva – Pasport místních komunikací

Pasport místních komunikací byl zpracován dle zákona o pozemních komunikacích č.13/1997 Sb.a prováděcí vyhlášky č.104/1997 Sb., kde byly navrženy a zařazeny stávající komunikace dle § 40 odst.5a, ve správním území obce Běleč do příslušné třídy místních komunikací, očíslovány např. 1c, 2c, ...změřeny délky a šířky, určen povrch příslušné komunikace, doplněno příslušenství komunikací např. odvodnění, atd. Dále byly doplněny stávající účelové komunikace dle zákona o pozemních komunikacích č.13/1997 Sb.a prováděcí vyhlášky č.104/1997 Sb. /§ 7, odst.1/ ve správním území obce Běleč. Byly doplněny pozemky (čísla parcel) pod jednotlivými místními, účelovými komunikacemi dle mapových podkladů katastru nemovitostí ve správním území obce Běleč a byl zhotoven přehled vlastníků pod těmito komunikacemi.



České Budějovice 21.11.2011