



Vyšný 59
381 01 Český Krumlov
tel.: 380 301 031
fax: 380 301 049
e-mail: blanles@nature.cz
www.blanskyles.nature.cz

Dle rozdělovníku:

NAŠE ČÍSLO JEDNACÍ 02300/BL/14

VYŘIZUJE Mgr. BODNÁR

Č. BUDĚJOVICE 12. 11. 2014

Věc: Žádost o připomínky k návrhu změny stávající evropsky významné lokality CZ0213009 – Vlašimská Blanice

Vážený pane starosto, vážená paní starostko,

dovoluji si obrátit se na Vás se žádostí o spolupráci při naplňování jedné z významných povinností v oblasti ochrany přírody, souvisejících s členstvím České republiky v Evropské unii, kterou je doplňování a úprava tzv. národního seznamu evropsky významných lokalit soustavy Natura 2000.

Již před vstupem do EU měly všechny kandidátské státy povinnost vytvořit příslušnou národní část evropské soustavy chráněných území, nazvané Natura 2000. Tato soustava sestává ze dvou typů chráněných území – ptačích oblastí a evropsky významných lokalit (EVL). Evropsky významné lokality jsou součástí tzv. národního seznamu, který je jako celek schválen vládou a publikován v podobě jejího nařízení pod č. 318/2013 Sb., kterým se stanoví národní seznam evropsky významných lokalit. V současné době je v národním seznamu celkem 1075 lokalit. Soustava Natura 2000 je uzákoněna v části čtvrté (§ 45) zákona č. 114/1992 Sb. o ochraně přírody a krajiny, ve znění pozdějších předpisů.

V březnu 2011 se uskutečnilo jednání zástupců České republiky se zástupci Evropské komise, jehož účelem bylo prověřování soustavy Natura 2000 z hlediska kvality a počtu EVL. Podobně jako v případě některých ostatních států shledala Evropská komise i v případě České republiky určitou nedostatečnost v počtu navržených lokalit pro některé evropsky významné druhy a některé evropsky významné typy přírodních stanovišť. Proto uložila, aby Česká republika doplnila nové či upravila stávající lokality soustavy Natura 2000 tak, aby byly zjištěné nedostatky odstraněny. Doplnění požadovaných lokalit, nových lokalit nebo doplnění předmětů ochrany do již vyhlášených lokalit je pro členský stát povinné a nezařazení určitých lokalit by bylo zjevným důvodem pro zahájení procesu pro porušení Smlouvy o založení ES (tzv. infringementu), případně řízení u Evropského soudního dvora. Nelze ani vyloučit, že na případné nesplnění této povinnosti by Evropská komise mohla vázat pozastavení prostředků ze strukturálních fondů. Resort životního prostředí, který za naplnění uvedených povinností v České republice odpovídá, tomuto procesu proto věnuje mimořádnou pozornost.

Odborný návrh na doplnění národního seznamu EVL byl zpracován Agenturou ochrany přírody a krajiny ČR (AOPK ČR) v průběhu roku 2014 na základě výsledků bilaterálního jednání mezi zástupci Evropské komise a ČR, návrhů odborníků z akademické sféry, zaměstnanců AOPK ČR a odborných nevládních organizací. Současně budou projednávány potřebné změny a úpravy stávajících EVL (zejména územní vymezení a změny v předmětech ochrany). U většiny těchto lokalit jsou úpravy požadovány již delší dobu, a proto se využije připravované novelizace nařízení vlády č. 318/2013 Sb. Celkem je k doplnění navrženo 61 nových lokalit, u stávajících 335 evropsky významných lokalit dochází ke změně předmětů ochrany a/nebo územního vymezení, které se ve většině případů upravuje podle již vyhlášených zvláště chráněných území.

Přestože to zákon č. 114/1992 Sb., o ochraně přírody a krajiny, ve znění pozdějších předpisů, nepožaduje, rozhodlo vedení MŽP, že změny v soustavě Natura 2000 budou nejprve projednány s vlastníky, obcemi a významnými správci v území tak, aby se co nejvíce využilo potenciálu jejich znalostí, vyšlo se vstříc jejich odůvodněným a přijatelným požadavkům a zároveň se vysvětlily důvody, které Českou republiku k rozšiřování soustavy Natura 2000 vedou. Ministerstvo životního prostředí pověřilo AOPK ČR, aby projednávání procesně zajistila. Proces projednávání změny národního seznamu v žádném případě nenahrazuje standardní projednávání návrhu v rámci zákonem stanoveného postupu, pouze ho rozšiřuje a doplňuje.

Výsledkem předjednání bude shromáždění připomínek a návrhů, které Ministerstvo životního prostředí vezme v maximální možné míře v úvahu při konečné úpravě znění nařízení vlády, novelizujícího národní seznam evropsky významných lokalit.

Dovolujeme si Vás proto požádat o uveřejnění informace pro širokou veřejnost o návrhu na změnu územního vymezení již existující lokality soustavy Natura 2000: CZ0213009 – Vlašimská Blanice na úřední desce Vašeho úřadu. Navrhovanou úpravu hranice lokality a zdůvodnění naleznete v příloze dopisu. Doplnkem přílohy je i samostatný dokument s vytyčenými zákresy úprav hranice. Vyvěste, prosím, tuto informaci včetně zákresu hranice a popisu lokality na úřední desce s uvedením termínu pro podání písemných připomínek (nejpozději do 30 dnů od doručení prostřednictvím úřední desky) – prosím uveďte přesné datum. Případné připomínky jak ze strany obce, tak vámi shromážděné připomínky ze strany veřejnosti nám prosím zašlete do dalších 10 dní po ukončení doby oznámení na úřední desce na adresu: Agentura ochrany přírody a krajiny ČR; nám. Přemysla Otakara II. 34, České Budějovice, 370 01.

Na vyžádání jsme připraveni podat Vám další vysvětlení či informace, případně požadovaná doplnění k zákresům. Můžete se na nás obrátit telefonicky na **tel. 386 110 720** nebo e-mailem na adresu: **tomas.bodnar@nature.cz**. Všeobecné informace o soustavě chráněných území Natura 2000 v České republice můžete získat také na webových stránkách **www.natura2000.cz**.

Děkuji Vám předem za Vaši vstřícnost a spolupráci.

S pozdravem

OTISK ÚŘEDNÍHO RAZÍTKA

PODEPSÁNO VLASTNÍ RUKOU

RNDr. Jan Flašar

VEDOUcí SPRÁVY

IČ: 62933591
DS: qxcdynt

Bankovní spojení ČNB Praha 1
číslo účtu: 18228-011/0710

tomas.bodnar@nature.cz
tel.: 380 110 720

Seznam příloh:

Příloha 1: přehledová mapa

Příloha 2: zdůvodnění navrhované úpravy hranice

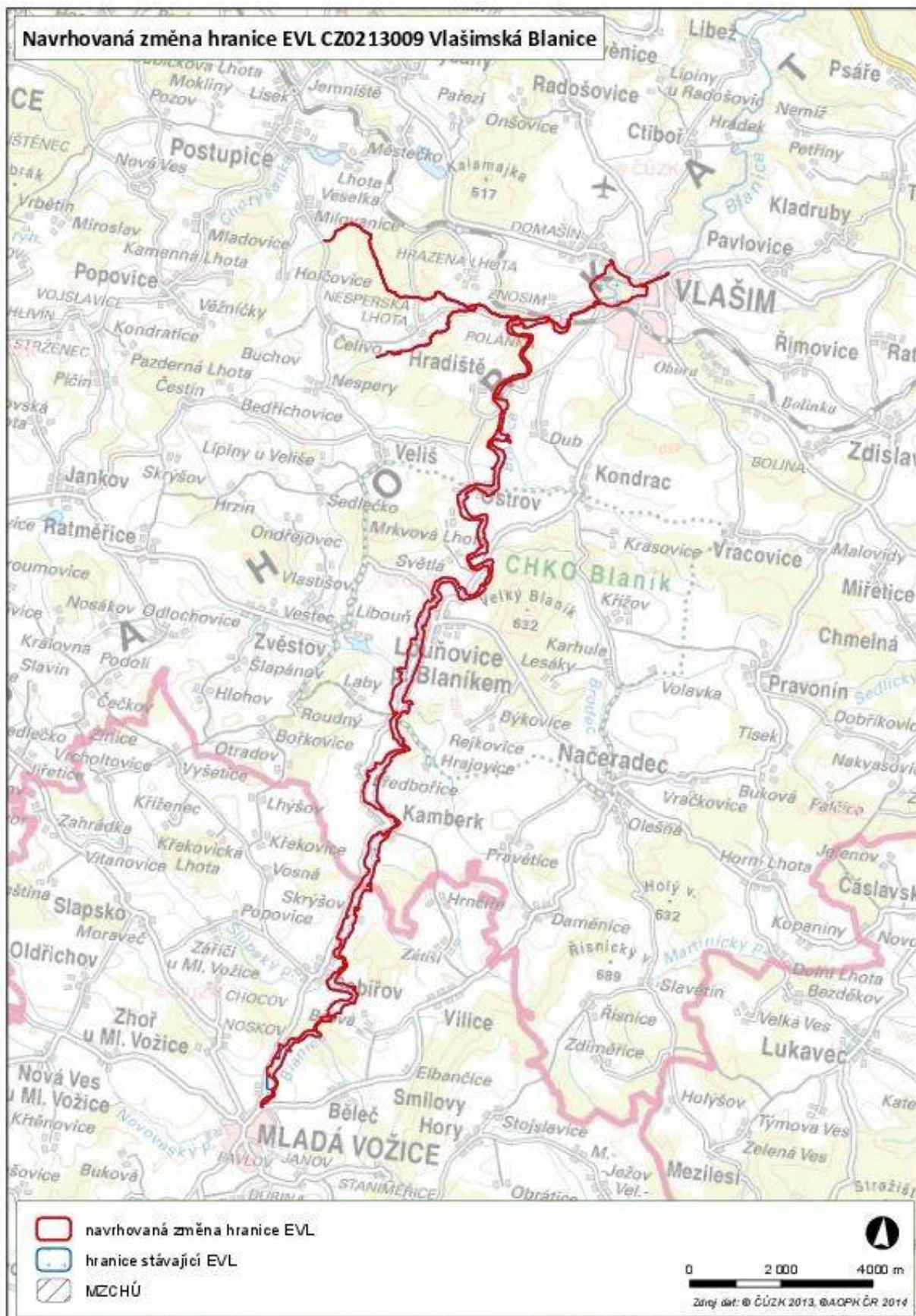
Rozdělovník:

Město Mladá Vožice; Žižkovo náměstí 46; 391 43; Mladá Vožice

Obec Běleč u Mladé Vožice; č.p. 22; 391 43; Běleč

Obec Šebířov; Šebířov 31; 391 43; Mladá Vožice

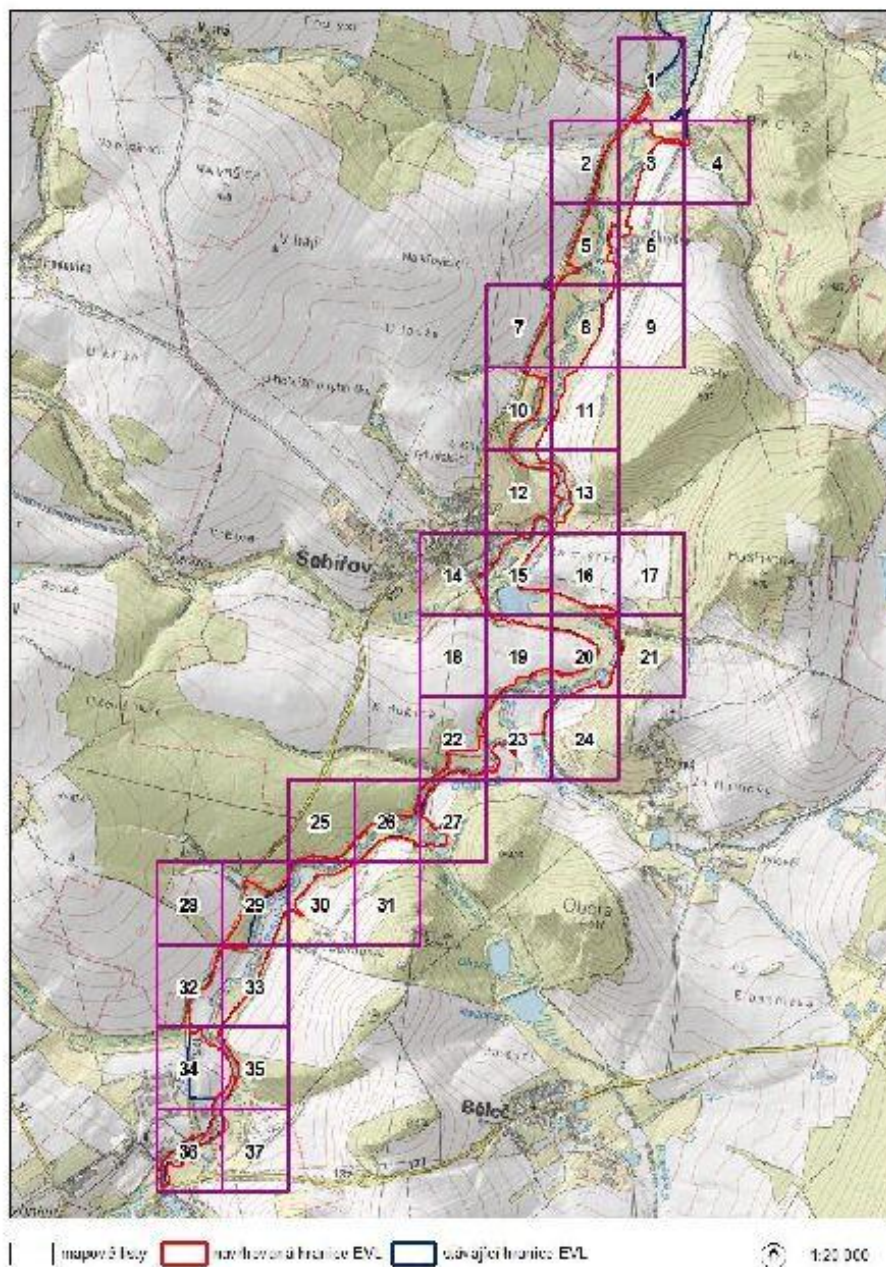
Příloha 1: přehledová mapa



Příloha 2: zdůvodnění navrhované úpravy hranice

Kód EVL	Název EVL	Regionální pracoviště	Popis úpravy a zdůvodnění
CZ0213009	Vlašimská Blanice	SCHKO Blanský les a KS České Budějovice	Návrh změn se týká pouze jihočeské části EVL. Jsou to drobné změny týkající se zpřesnění hranice na parcely.

7. Orientační zázkes a klad mapových listů



[11]








Pozn. k legendě:

červeně – navrhovaná hranice EVL, modře – stávající hranice EVL

Podrobný záznam řešeného území list: 19 (celkem 37)



Navrhovaná změna (důvod)

- | | |
|---------------------------------------------------------------------------------------------------------------|------------------------------------------------------------------------------------------------------------|
|  přiřadit (odborné důvody) |  není v kompetenci JČK |
|  přiřadit (zarovnání) |  odloženo |
|  vyřadit (odborné důvody) |  Navrhovaná hranice EVL |
|  vyřadit (zarovnání) | |



50 m








Nově vyhlášená ochrana území

- | |
|----------------------------------------------------------------------------------------------------------------------|
|  ZCHÚ (PR, PP) |
|  ochranné pásmo |
|  "smluvní ochrana" |
|  navrženo do "základní ochrany" |
|  Stávající hranice EVL |

Podrobný zákres řešeného území list: 20 (celkem 37)



Navrhovaná změna (důvod)

- | | | | |
|-------------------------------------------------------------------------------------|---------------------------|-------------------------------------------------------------------------------------|------------------------|
|  | přiřadit (odborné důvody) |  | není v kompetenci JČK |
|  | přiřadit (zarovnání) |  | odloženo |
|  | vyřadit (odborné důvody) |  | Navrhovaná hranice EVL |
|  | vyřadit (zarovnání) | | |










50 m

Nově vyhlášená ochrana území

- | | |
|---------------------------------------------------------------------------------------|--------------------------------|
|  | ZCHÚ (PR, PP) |
|  | ochranné pásmo |
|  | "smluvní ochrana" |
|  | navrženo do "základní ochrany" |
|  | Stávající hranice EVL |



Navrhovaná změna (důvod)

- | | | | |
|-------------------------------------------------------------------------------------|---------------------------|-------------------------------------------------------------------------------------|------------------------|
|  | přiřadit (odborné důvody) |  | není v kompetenci JČK |
|  | přiřadit (zarovnání) |  | odloženo |
|  | vyřadit (odborné důvody) |  | Navrhovaná hranice EVL |
|  | vyřadit (zarovnání) | | |




50 m








Nově vyhlášená ochrana území

- | | |
|---------------------------------------------------------------------------------------|--------------------------------|
|  | ZCHÚ (PR, PP) |
|  | ochranné pásmo |
|  | "smluvní ochrana" |
|  | navrženo do "základní ochrany" |
|  | Stávající hranice EVL |

Podrobný zákres řešeného území list: 23 (celkem 37)



Navrhovaná změna (důvod)

- | | |
|---------------------------------------------------------------------------------------------------------------|------------------------------------------------------------------------------------------------------------|
|  přiřadit (odborné důvody) |  není v kompetenci JČK |
|  přiřadit (zarovnání) |  odloženo |
|  vyřadit (odborné důvody) |  Navrhovaná hranice EVL |
|  vyřadit (zarovnání) | |



50 m








Nově vyhlášená ochrana území

- | |
|----------------------------------------------------------------------------------------------------------------------|
|  ZCH Ú (PR, PP) |
|  ochranné pásmo |
|  "smluvní ochrana" |
|  navrženo do "základní ochrany" |
|  Stávající hranice EVL |

Podrobný zakres řešeného území list: 27 (celkem 37)



Navrhovaná změna (důvod)

- | | | | |
|-------------------------------------------------------------------------------------|---------------------------|-------------------------------------------------------------------------------------|------------------------|
|  | přiřadit (odborné důvody) |  | není v kompetenci JČK |
|  | přiřadit (zarovnání) |  | odloženo |
|  | vyřadit (odborné důvody) |  | Navrhovaná hranice EVL |
|  | vyřadit (zarovnání) | | |

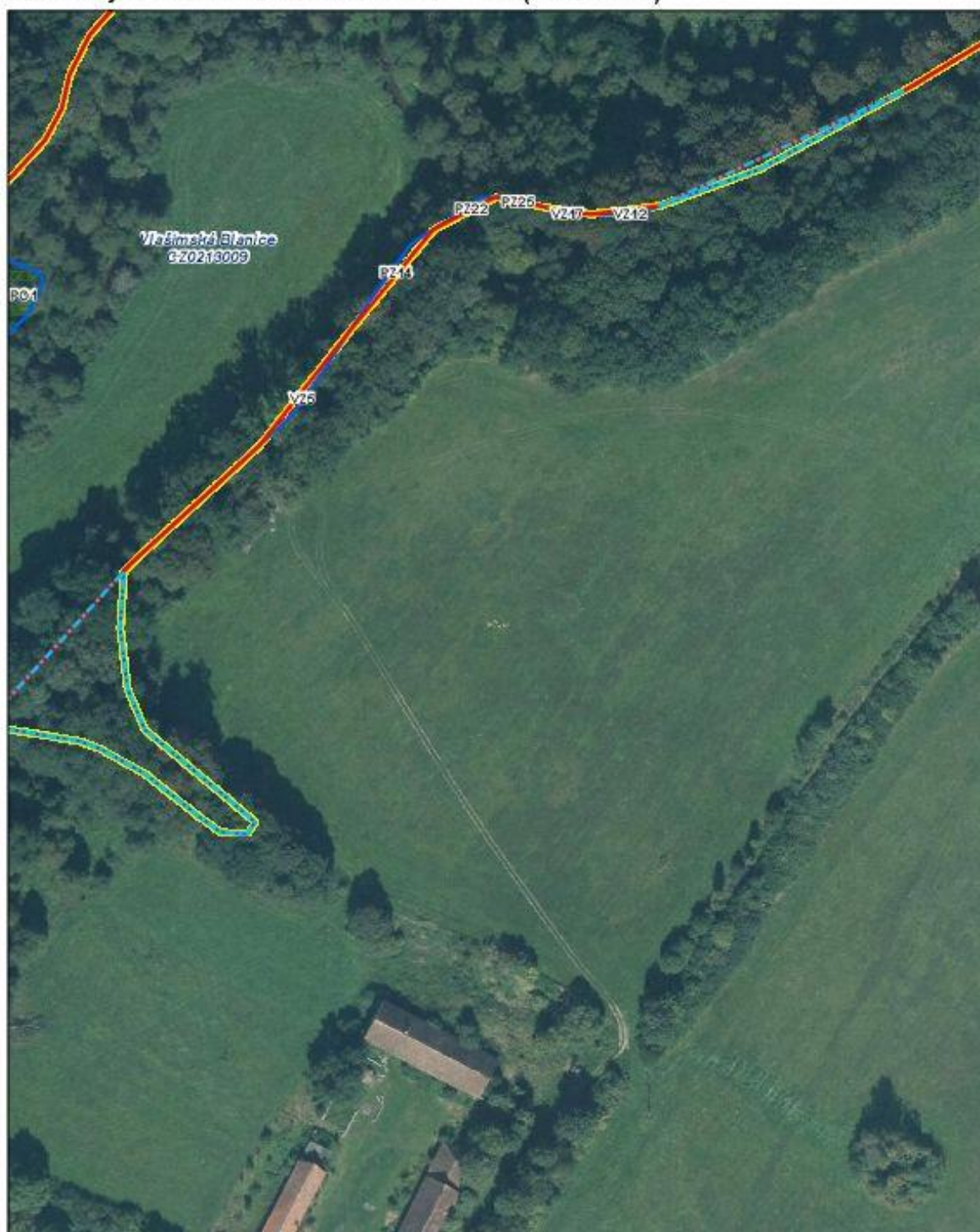


50 m








Nově vyhlášená ochrana území

- | | |
|---------------------------------------------------------------------------------------|--------------------------------|
|  | ZCHÚ (PR, PP) |
|  | ochranné pásmo |
|  | "smluvní ochrana" |
|  | navrženo do "základní ochrany" |
|  | Stávající hranice EVL |

Podrobný záznam řešeného území list: 30 (celkem 37)



Navrhovaná změna (důvod)

- | | |
|---------------------------------------------------------------------------------------------------------------|------------------------------------------------------------------------------------------------------------|
|  přiřadit (odborné důvody) |  není v kompetenci JČK |
|  přiřadit (zarovnání) |  odloženo |
|  vyřadit (odborné důvody) |  Navrhovaná hranice EVL |
|  vyřadit (zarovnání) | |



50 m

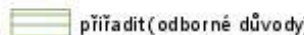
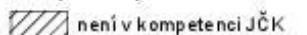
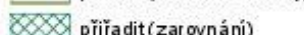
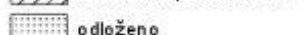
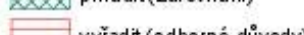

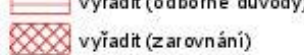
Nově vyhlášená ochrana území

- | |
|----------------------------------------------------------------------------------------------------------------------|
|  ZCHÚ (PR, PP) |
|  ochranné pásmo |
|  "smluvní ochrana" |
|  navrženo do "základní ochrany" |
|  Stávající hranice EVL |

Podrobný zákres řešeného území list: 33 (celkem 37)



Navrhovaná změna (důvod)

- | | | | |
|-------------------------------------------------------------------------------------|---------------------------|-------------------------------------------------------------------------------------|------------------------|
|  | přiřadit (odborné důvody) |  | není v kompetenci JČK |
|  | přiřadit (zarovnání) |  | odloženo |
|  | vyřadit (odborné důvody) |  | Navrhovaná hranice EVL |
|  | vyřadit (zarovnání) | | |

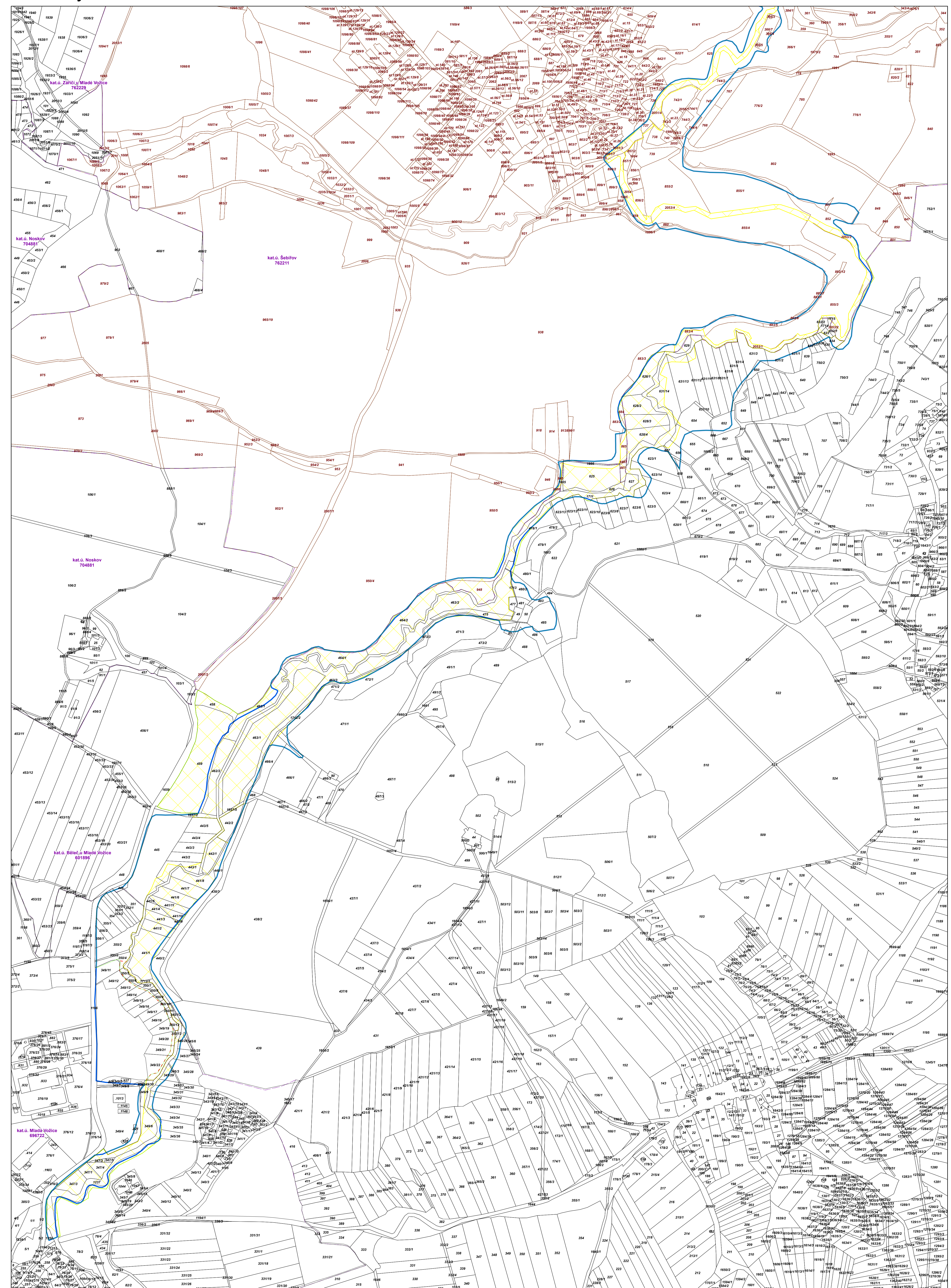


50 m

Nově vyhlášená ochrana území

- | | |
|---------------------------------------------------------------------------------------|--------------------------------|
|  | ZCH Ú (PR, PP) |
|  | ochranné pásmo |
|  | "smluvní ochrana" |
|  | navrženo do "základní ochrany" |
|  | Stávající hranice EVL |

Návrh vymezení EVL Vlašimská Blanice na území obce Běleč



Legenda

	navrhovaná hranice EVL		hranice katastru	kategorie ZCHÚ	
	hranice EVL dle nařízení vlády		parcely KN		OP
			parcely ÚKM		PP