



|                        |                                  |           |
|------------------------|----------------------------------|-----------|
| Spis.značka            | S-META 39266/2022/NHla           | Tábor     |
| Číslo jednací          | METAB 54746/2022/OŽP/nhla        |           |
| Oprávněná úřední osoba | Mgr. Nina Hlaváčková / 381486494 | 14.9.2022 |

Obec Běleč  
Běleč 22  
391 43 Mladá Vožice

**ROZHODNUTÍ**  
**SPOLEČNÉ POVOLENÍ**  
**A POVOLENÍ NAKLÁDÁNÍ S VODAMI**

**Výroková část:**

Městský úřad Tábor, odbor životního prostředí – obec s rozšířenou působností podle zákona č. 51/2020 Sb., o územně správním členění státu a o změně souvisejících zákonů (zákon o územně správním členění státu), jako místně příslušný vodoprávní úřad podle § 11 odst. 1 písm. a) a b) zákona č. 500/2004 Sb. správní řád (správní řád), ve znění pozdějších předpisů (dále jen „správní řád“) a jako věcně příslušný vodoprávní úřad podle § 104 odst. 2 písm. c) a § 106 zákona č. 254/2001 Sb., o vodách a o změně některých zákonů (vodní zákon), ve znění pozdějších předpisů (dále jen "vodní zákon"), a jako speciální stavební úřad příslušný podle § 15 odst. 5 vodního zákona a dále § 15 odst. 1 písm. d) zákona č. 183/2006 Sb., o územním plánování a stavebním řádu (stavební zákon), ve znění pozdějších předpisů (dále jen "stavební zákon"), ve společném územním a stavebním řízení (dále jen "společné řízení") posoudil podle § 94o stavebního zákona žádost o vydání společného povolení, kterou dne 31.5.2022 podala

**Obec Běleč, IČO 00582506, Běleč 22, 391 43 Mladá Vožice,**  
**kterou zastupuje Ing. Lucie Pánová, IČO 03520561, Bechyňská 406/38, 390 01 Tábor 1**  
(dále jen "žadatel"), a na základě tohoto posouzení:

- I.** Podle § 94p odst. 1 stavebního zákona a § 13a vyhlášky č. 503/2006 Sb., o podrobnější úpravě územního rozhodování, územního opatření a stavebního řádu

**s c h v a l u j e s t a v e b n í z á m ě r**

na stavbu s názvem:

**"Vodovodní řad Běleč - Bzová"**

(dále jen "stavba") na pozemku parc. č. 569/26 (ostatní plocha), parc. č. 569/27 (ostatní plocha), parc. č. 569/28 (ostatní plocha), parc. č. 573/4 (trvalý travní porost), parc. č. 573/6 (ostatní plocha), parc. č. 573/10 (trvalý travní porost), parc. č. 592/12 (vodní plocha), parc. č. 592/17 (vodní plocha), parc. č. 1172/2 (orná půda), parc. č. 1191/2 (orná půda), parc. č. 1195/1 (orná půda), parc. č. 1200 (ostatní

plocha), parc. č. 1664 (ostatní plocha), parc. č. 1699/8 (ostatní plocha) v katastrálním území Běleč u Mladé Vožice.

### Popis záměru:

Vodovodní řad bude vybudován v plánované cyklostezce, nebo ve volném terénu. Napojení na stávající vodovod v Bělči je umístěno ve volném terénu. Napojení na stávající přívod z vodojemu v nové armaturní šachtě je umístěno na louce. Je navržen vodovodní řad z trub HD-PE 90/8,2 SDR 11, PE 100, PN 16. Na trase jsou umístěny dva technické hydranty s funkcí kalníku a vzdušníku a jeden pásmový uzávěr před napojením na vodovodní řad v Bělči. Celková délka vodovodu činí 1478,34 m.

Stavba obsahuje:

SO 301 Vodovodní řad PE 90/8,2 v celkové délce 1474,73 m

SO 301 Přeložka odkalení PE 90/8,2 v celkové délce 16,55 m

SO 301 Přeložka vodovodu PE 63/5,8 v celkové délce 21,03 m

SO 301 Rušení odkalení PE 90/8,2 v celkové délce 4,51 m

SO 301 Rušení vodovodu PE 63/5,8 v celkové délce 2,12 m

SO 301 Armaturní šachta železobetonová prefabrikovaná podzemní nádrž s rozměry 2050x1400x2090 mm

**za účelem** dle číselníku *Č 11 Účel užití vodního díla* přílohy č. 4 vyhlášky č. 414/2013 Sb., o rozsahu a způsobu vedení evidence rozhodnutí, opatření obecné povahy, závazných stanovisek, souhlasů a ohlášení, k nimž byl dán souhlas podle vodního zákona, a částí rozhodnutí podle zákona o integrované prevenci (o vodoprávní evidenci) – *kód 99 – jiné* spočívající v zásobování obyvatelstva pitnou vodou.

### Základní údaje o stavbě:

- |                                                                 |                                  |           |
|-----------------------------------------------------------------|----------------------------------|-----------|
| 1. Účel vodního díla:                                           | zásobování obyvatel pitnou vodou |           |
| 2. Druh vodního díla:                                           | stavba vodovodních řadů          |           |
| 3. Orientační souřadnice X, Y:<br>napojení na stávající vodovod | 1105964,98                       | 720708,37 |

## II. Stanoví podmínky pro umístění a provedení stavby dle § 94p stavebního zákona:

1. Stavba bude umístěna v souladu s grafickou přílohou rozhodnutí, která obsahuje výkres současného stavu území v měřítku katastrální mapy se zakreslením stavebního pozemku, požadovaným umístěním stavby, s vyznačením vazeb a vlivů na okolí, zejména vzdáleností od hranic pozemku a sousedních staveb.
2. Stavbu lze zahájit až po nabytí právní moci tohoto rozhodnutí.
3. Stavba bude provedena podle předloženého a odsouhlaseného projektu, který vypracovala Ing. Lucie Pánová a autorizoval Ing. Daniel Benda, autorizovaný technik pro stavby vodního hospodářství, ČKAIT 0102455 v 9/2021. Případné zásadní změny je nutno předem odsouhlasit se zdejším vodoprávním úřadem, popřípadě požádat o povolení změny stavby před dokončením.
4. Před zahájením vlastní stavby je investor povinen zajistit vytyčení a následnou ochranu stávajících inženýrských sítí. Budou dodrženy podmínky správců sítí, zejména podmínky vytyčení všech inženýrských sítí před zahájením stavebních prací. Nesmí dojít k žádnému poškození těchto zařízení a vedení.
5. Před zahájením vlastní stavby je investor povinen zajistit vytyčení prostorové polohy stavby odborně způsobilou osobou. Výsledky vytyčení musí být ověřeny úředně oprávněnými zeměměřičskými inženýry. Dále je nutné zajistit vytyčení a následnou ochranu stávajících inženýrských sítí.
6. Vlastníci přilehlých nemovitostí budou o pracích v komunikaci informováni min. 10 dní před zahájením prací.

7. Výkopy po startovací a koncové jámě musí být řádně ohrazeny a označeny podle vyhlášky 30/2001 Sb. a pokynů služby dopravní policie a za snížené viditelnosti osvětleny.
8. Pokud je v místě výkopu startovací nebo koncové jámy dlažba nebo ornice, musí být sejmuta, uložena a po skončení překopu vrácena na původní místo.
9. Se vzniklými odpady a zeminou bude nakládáno v souladu se zákonem č. 185/2001Sb., o dopadech, nebudou skladovány na staveništi ani sousedních pozemcích a nebudou tvořit překážku bezpečnosti silničního provozu.
10. Stavba bude provedena odbornou firmou nebo odborně způsobilou osobou a dle veškerých platných norem ČSN.
11. Přílehlé pozemky a případné dřeviny v okolí nesmí být dopravou a samotnou výstavbou poškozeny.
12. Při provádění prací bude dbáno předpisů bezpečnosti práce dle zákona č. 309/2006 Sb., kterým se upravují další požadavky bezpečnosti a ochrany zdraví při práci v pracovněprávních vztazích a o zajištění bezpečnosti a ochrany zdraví při činnosti nebo poskytování služeb mimo pracovněprávní vztahy (zákon o zajištění dalších podmínek bezpečnosti a ochrany zdraví při práci).
13. Při stavbě budou dodržena ustanovení vyhlášky č. 268/2009 Sb., o technických požadavcích na stavby, v platném znění, která upravuje požadavky na provádění staveb, a příslušné technické normy.
14. Pro stavbu budou použity výrobky a materiály v souladu s ustanovením § 156 stavebního zákona.
15. Bude-li při provádění stavby náhodně odkryta neznámá inženýrská síť, je nutno ji identifikovat. Případné podmínky správců těchto sítí a zařízení k dovádění stavby musí být plně respektovány.
16. V případě, že při zemních pracích dojde k zachycení archeologického nálezu, je nutné podle § 22 zákona č. 20/1987 Sb., obrátit se ihned na Archeologický ústav nebo archeologické pracoviště Husitského muzea v Táboře.
17. Stavba bude dokončena nejpozději **do 31.10.2024**.
18. V případě, že stavba nebude ve stanoveném termínu dokončena, požádá stavebník o prodloužení lhůty výstavby včetně zdůvodnění navrženého termínu.
19. Stavba bude provedena stavebním podnikatelem – právnickou osobou oprávněnou k provádění stavebních nebo montážních prací jako předmětu své činnosti dle zvláštních předpisů. Vodoprávnímu úřadu bude dle § 18c, odst. 2 písm. b) vyhlášky č. 503/2006 Sb., o podrobnější úpravě územního rozhodování, územního opatření a stavebního řádu, ve znění vyhlášky č. 63/2013, o podrobnější úpravě územního řízení, veřejnoprávní smlouvy a územního opatření (dále jen „vyhláška“), oznámen **termín zahájení stavby a název a sídlo stavebního podnikatele**, který bude stavbu provádět.
20. Stavbu lze užívat jen na základě **kolaudačního souhlasu** podle § 122 stavebního zákona, o který stavebník požádá příslušný vodoprávní úřad na formuláři daným vyhláškou č. 183/2018 Sb., Vyhláška o náležitostech rozhodnutí a dalších opatření vodoprávního úřadu a o dokladech předkládaných vodoprávnímu úřadu a doloží přílohami dle § 22 „vyhlášky“.
21. Při přípravě a provádění stavby je nutno dodržet ustanovení § 160 stavebního zákona o provádění staveb a vyhlášky č. 590/2002 Sb., o technických požadavcích pro vodní díla.
22. Plně budou respektována závazná stanoviska, stanoviska a vyjádření dotčených orgánů a ostatních:
  - a) Souhlasné závazné stanovisko orgánu územního plánování podle § 96b stavebního zákona vydané Městským úřadem Tábor pod č.j. METAB 59577/2021/OR/ZKar dne 19.10.2021 – bez podmínek
  - b) Souhlasné závazné stanovisko odboru dopravy vydané Městským úřadem Tábor pod č.j. METAB 58730/2021/OD/SMar dne 18.10.2021 – za podmínek:
    - budou v maximální možné míře přijata opatření k zajištění ochrany veřejných zájmů, jako bezpečnosti a plynulosti silničního provozu, stavebního stavu a dopravně technického stavu dotčené pozemní komunikace apod.
  - c) Souhlasné závazné stanovisko Krajské hygienické stanice Jihočeského kraje vydané dne 18.10.2021 č.j. KHSJC 30676/2021/HOK JH-TA – za podmínek:
    - před uvedením stavby do provozu budou předloženy doklady o zdravotní nezávadnosti výrobků přicházejících do styku s pitnou vodou;

- před uvedením stavby do provozu bude předložen kontrolní rozbor vzorků pitné vody z nové části vodovodu v rozsahu kráceného rozboru, který doloží, že jsou splněny požadavky na jakost pitné vody pro veřejné zásobování.
- d) Závazné stanovisko dotčeného orgánu na úseku požární ochrany Hasičského záchranného sboru Jihočeského kraje, územního odboru Tábor vydané pod č. j. HSCB – 4214-2/2021 UO-TA ze dne 5.11.2021 – bez podmínek.
- e) Vyjádření správce povodí – Povodí Vltavy s. p., závod Horní Vltava vydané pod č. j. PVL-67606/2021/140-Pl dne 29.11.2021 – za podmínek:

Stavební činností nebude ohrožena jakost povrchových nebo podzemních vod zejména závadnými látkami podle ustanovení § 39 vodního zákona. Na stavbě budou prostředky pro zneškodnění případné havárie.
- f) Vyjádření správce toku – Povodí Vltavy s. p., závod Horní Vltava vydané pod č. j. PVL-67606/2021/140-Pl dne 29.11.2021 – za podmínek:
  1. Křížení vodovodu s vodními toky bude provedeno dle normy ČSN 75 2130 „Křížení a souběhy vodních toků s dráhami, pozemními komunikacemi a vedeními“.
  2. Hloubka křížení toku bude minimálně 1 m pode dnem toku.
  3. U nspecifikovaných způsobů křížení vodních toků IDVT 10251518 a IDVT 10251705 preferujeme také protlak, ale i překop toku je možný s níže uvedenými podmínkami.
  4. V případě dotčení našeho opevnění (např. překopem) bude toto opevnění před zahájením prací rozebráno a po dokončení nezbytných prací uvedeno do odpovídající stavu. Zpětně opravené opevnění bude převzato příslušným úsekovým technikem - kontakt viz níže.
  5. Minimálně týden před zahájením prací v korytě toku a jeho okolí kontaktovat úsekového technika na tel. 724 373 347 (Ing. Jaroslav Sedláček).
  6. Souhlasíme s případným nezbytným kácením dřevin břehového porostu.
  7. Vytěžený ani stavební materiál nebude ukládán v místech, kde by mohl zhoršovat jakost povrchových a podzemních vod, odtokové poměry (např. v těsné blízkosti koryt vodních toků nebo v místech soustředěného odtoku) Stavebník vyzve Povodí Vltavy, státní podnik, k uzavření smluvního vztahu, kterým budou sjednány podmínky pro umístění a užívání stavby na pozemku v právu hospodařit Povodí Vltavy, státní podnik a tento smluvní vztah bude uzavřen nejpozději do vydání rozhodnutí/opatření o provedení stavby.
  8. Stavebník vyzve Povodí Vltavy, státní podnik, k uzavření smluvního vztahu, kterým budou sjednány podmínky pro umístění a užívání stavby na pozemku v právu hospodařit Povodí Vltavy, státní podnik a tento smluvní vztah bude uzavřen nejpozději do vydání rozhodnutí/opatření o provedení stavby.
  9. Výzva k uzavření smluvního vztahu, doložená situací, seznamem skutečně dotčených nemovitostí v právu hospodařit Povodí Vltavy, státní podnik, zákresem záboru do katastrální mapy (pokud je zábor nemovitostí po dobu výstavby odlišný od záboru trvalého charakteru (i služebnost), tak je třeba uvést rozsah obou záborů a zábor je nutno uvést včetně vyznačení případného umístění zařízení staveniště a včetně meziskládky vytěžené zeminy), předpokládanou výměrou záboru v m<sup>2</sup> s uvedením staveb na něm umístěných termínem zahájení a ukončení prací na pozemku, platným stanoviskem a dále dle stanoviska, bude doručena v dostatečném časovém předstihu na Povodí Vltavy, státní podnik, závod Dolní Vltava.
  10. S ohledem na velikost dočasného záboru a po dobu stavby, a to do vydání rozhodnutí/opatření o provedení stavby.
- g) Vyjádření o existenci sítě elektronických komunikací a všeobecné podmínky ochrany sítě elektronických komunikací společnosti CETIN, a.s. ze dne 24.9.2021 pod č.j. 796790/21 – za podmínek:
  - na Žadatelem určeném a vyznačeném Zájmovém území se vyskytuje SEK společnosti Česká telekomunikační infrastruktura a.s.;
  - společnost Česká telekomunikační infrastruktura a.s. za podmínky splnění bodu (III) tohoto Vyjádření souhlasí, aby Stavebník a/nebo Žadatel, je-li Stavebníkem v Zájmovém území

vyznačeném v Žádosti, provedl Stavbu a/nebo činnosti povolené příslušným správním rozhodnutím vydaným dle Stavebního zákona;

- stavebník a/nebo Žadatel, je-li Stavebníkem je povinen řídit se Všeobecnými podmínkami ochrany SEK, které jsou nedílnou součástí Vyjádření;

- pro případ, že bude nezbytné přeložení SEK, zajistí vždy takové přeložení SEK její vlastník, společnost Česká telekomunikační infrastruktura a. s. Stavebník, který vyvolal překládku SEK je dle ustanovení § 104 odst. 17 Zákona o elektronických komunikacích povinen uhradit společnosti Česká telekomunikační infrastruktura a.s. veškeré náklady na nezbytné úpravy dotčeného úseku SEK, a to na úrovni stávajícího technického řešení;

- pro účely přeložení SEK dle bodu (IV) tohoto Vyjádření je Stavebník povinen uzavřít se společností Česká telekomunikační infrastruktura a.s. Smlouvu o realizaci překládky SEK.

h) Vyjádření o existenci zařízení distribuční soustavy (plyn) ve vlastnictví provozování EG.D, a.s. a podmínkách práce v jeho blízkosti ze dne 27.7.2021 č.j. M18416-26130521 – nedojde ke střetu.

i) Vyjádření o existenci zařízení distribuční soustavy (elektrická síť) ve vlastnictví provozování EG.D, a.s. a podmínkách práce v jeho blízkosti ze dne 27.7.2021 č.j. M18416-26130521 – za podmínek:

- ke stavbě v ochranných pásmech (dále jen OP) nadzemního vedení VN, VVN, podzemního vedení nebo elektrických stanic je investor povinen zajistit si písemný souhlas s činností v ochranném pásmu ve smyslu § 46 odst. 11 zákona č. 458/2000 Sb., o podmínkách podnikání a výkonu státní správy v energetických odvětvích, v platném znění;

- při provádění zemních nebo jiných prací, které mohou ohrozit předmětné distribuční a sdělovací zařízení, jste povinni podle zákona číslo 309/2006 Sb., a nařízení vlády č. 591/2006 Sb., učinit veškerá opatření, aby nedošlo ke škodám na rozvodném zařízení, majetku, nebo zdraví osob elektrickým proudem zejména tím, že zajistíte:

- Zakreslení trasy nadzemního i podzemního vedení, vyskytujícího se v zájmovém území do všech vyhotovení prováděcí dokumentace.
- Vyřešení způsobu provedení případných křížovatek a souběhů uvažované stavby s distribučním a sdělovacím zařízením v projektové dokumentaci a toto bude odpovídat ČSN 33 2000-5-52, ČSN 73 6005 a PNE 33 3302.
- Objednání přesného vytyčení distribuční sítě v terénu nejméně 14 dnů před zahájením prací v blízkosti podzemního kabelového vedení. V případě, že nebude možné trasu kabelu bezpečně určit pomocí vytyčovacího zařízení, je investor zemních prací povinen pro jednoznačné stanovení jeho polohy provést na místech určených a v nezbytném rozsahu ruční odkrytí kabelu dle pokynů zaměstnanců EG.D, a.s.
- Provádění zemních prací v ochranném pásmu kabelového vedení výhradně klasickým ručním náradím bez použití jakýchkoli mechanismů s nejvyšší opatrností, nebude-li provozovatelem stanoveno jinak.
- Výkopové práce v blízkosti nadzemního vedení NN lze provádět jen tak, aby nedošlo k narušení stability podpěrných bodů a uzemňovací soustavy, nebo nebyl jinak ohrožen provoz zařízení a bezpečnost osob. Dále se požaduje dodržování ustanovení norem ČSN EN 50 110-1 a PNE 33 33 02.
- Při provádění stavebních prací nesmí dojít k poškození a zneprístupnění zařízení distribuční soustavy.
- Ohlášení jakýchkoliv poškození distribučního a sdělovacího zařízení v provozování EG.D, a. s. na tel. č. 800225577.

j) Souhlas se stavbou a činností v ochranném pásmu zařízení distribuční soustavy (elektrická síť) ve vlastnictví EG.D, a. s. ze dne 22.9.2021 č. j. P6503-27044754 – za podmínek:

1. V ochranných pásmech (dále jen „OP“) zařízení distribuční soustavy budou při realizaci uděleného souhlasu přiměřeně dodrženy podmínky podle § 46 odst.8 zákona č. 458/2000 Sb., v platném znění, kde se konstatuje, že v OP těchto rozvodných zařízení je zakázáno pod písmeny:

c) provádět činnosti, které by mohly ohrozit spolehlivost a bezpečnost provozu těchto zařízení nebo ohrozit život, zdraví či majetek osob

- d) provádět činnosti, které by znemožňovaly nebo podstatně znesnadňovaly přístup k těmto zařízením
2. Zakreslení trasy nadzemního i podzemního vedení vyskytujícího se v zájmovém území do všech par projektové dokumentace a jeho vyznačení dobře viditelným způsobem přímo v terénu.
  3. Objednání přesného vytýčení trasy kabelu v terénu provozovatelem zařízení a to nejméně 14 dnů před zahájením prací v blízkosti podzemního kabelového vedení. V případě, že nebude možné trasu kabelu bezpečně určit, je investor zemních prací povinen provést výkop nezbytného počtu ručně kopaných sond dle pokynů zaměstnanců E.GD, a. s.
  4. Provádění zemních prací v OP kabelu výhradně klasickým ručním náradím bez použití jakýchkoli mechanismů s nejvyšší opatrností, nebude-li provozovatelem zařízení stanoveno jinak.
  5. Vhodné zabezpečení obnaženého kabelu, aby nedošlo k jeho poškození podle pokynů pracovníka E.GD, a. s. Další podmínky pro zabezpečení našeho zařízení si vyhrajujeme při vytyčení nebo po jeho odkrytí.
  6. Vyřešení způsobu provedení souběhů a křížení výše zmíněné akce s rozvodným zařízením musí odpovídat příslušným ČSN.
  7. Přizvání zástupce E.GD, a. s. ke kontrole křížovatek a souběhů před záhozem výkopu.
  8. Po dokončení musí stavba z pohledu ochrany před provozními a poruchovými vlivy distribuční soustavy odpovídat příslušným normám zejména PNE 33 3301, PNE 33 3302, PNE 34 1050, ČSN EN 50 341-1, PNE 33 0000-1, ČSN EN 50 522, ČSN EN 61 936-1 a ČSN 73 6005.
  9. Po dokončení stavby je v OP dále zakázáno zřizovat bez souhlasu vlastníka těchto zařízení stavby či umisťovat konstrukce a jiná podobná zařízení, jakož i uskladňovat hořlavé a výbušné látky, provádět bez souhlasu jeho vlastníka zemní práce, u nadzemního vedení nechávat růst porosty nad výšku 3m, u podzemního vedení vysazovat trvalé porosty a přejíždět vedení mechanismy o celkové hmotnosti nad 6 t.
  10. V projektové dokumentaci a při stavbě budou respektovány podmínky uvedené ve vyjádření č. 26128798 s platností do 18.7.2023, o existenci zařízení distribuční soustavy ve vlastnictví a provozování EG.D a podmínkách práce v jeho blízkosti.
  11. Veškerá stavební činnost v OP distribučního a sdělovacího zařízení bude před jejím zahájením konzultována s příslušným správcem zařízení.
  12. Veškeré práce s mechanizací, jejichž části se za provozu mohou přiblížit k vodičům v OP nadzemního vedení 22kV a výkopové práce v OP podzemního vedení 22 kV je nutno provádět za beznapětového stavu vedení. Práce s mechanizací v OP vedení 110kV je rovněž nutno provádět za beznapětového stavu vedení.
- k) Vyjádření orgánu příslušného hospodařit s majetkem Ministerstva obrany – Odboru ochrany územních zájmů a státního dozoru, Sekce nakládání s majetkem, Ministerstvo obrany vydané dne 18.8.2021 sp. zn. 116940/2021-1150-OÚZ-BR SpMO 32321/2021-1150-62 – bez podmínek
23. Po nabytí právní moci tohoto rozhodnutí stavebník na stavenišťe umístí štítek s údaji k danému dílu (bude doručen po nabytí právní moci tohoto rozhodnutí).
  24. Toto rozhodnutí zaniká, nebude-li započato se stavbou do dvou let ode dne nabytí jeho právní moci.

#### **Účastníci řízení, na něž se vztahuje rozhodnutí správního orgánu:**

Obec Běleč, Běleč 22, 391 43 Mladá Vožice

Povodí Vltavy, státní podnik, Holečkova 106/8, 150 00 Praha 5-Smíchov

**Odůvodnění:**

Dne 31.5.2022 podal žadatel žádost o vydání společného povolení. Uvedeným dnem bylo zahájeno společné řízení. Protože žádost nebyla úplná a nebyla doložena všemi podklady a závaznými stanovisky potřebnými pro její řádné posouzení, byl žadatel dne 31.5.2022 vyzván k doplnění žádosti a řízení bylo přerušeno. Žádost byla doplněna dne 30.5.2022.

Vodoprávní úřad oznámil zahájení společného řízení známým účastníkům řízení a dotčeným orgánům. Současně podle ustanovení § 112 odst. 2 stavebního zákona upustil od ohledání na místě a ústního jednání, protože jsou mu dobře známy poměry v území a žádost poskytuje dostatečný podklad pro posouzení záměru, a stanovil, že ve lhůtě do 28.7.2022 mohou účastníci řízení uplatnit své námitky a dotčené orgány svá závazná stanoviska.

Vodoprávní úřad přezkoumal předloženou žádost a zjistil, že jejím uskutečněním nebo užíváním nejsou ohroženy zájmy chráněné stavebním zákonem, předpisy vydanými k jeho provedení a zvláštními předpisy. Umístění stavby je v souladu se schválenou územně plánovací dokumentací a vyhovuje obecným požadavkům na využívání území. Projektová dokumentace stavby splňuje obecné požadavky na výstavbu. Vodoprávní úřad v průběhu řízení neshledal důvody, které by bránily povolení záměru.

Účastníci společného řízení dle § 27 odst. 1 správního řádu jsou dle § 94k písm. a), c) a d) stavebního zákona:

- stavebník
- vlastník stavby, na které má být požadovaný záměr uskutečněn, není-li sám stavebníkem, nebo ten, kdo má ke stavbě jiné věcné právo, není-li sám stavebníkem
- vlastník pozemku, na kterém má být požadovaný záměr uskutečněn, není-li sám stavebníkem, nebo ten, kdo má jiné věcné právo k tomuto pozemku

Ostatní účastníci společného řízení jsou dle § 94k písm. b) a e) stavebního zákona:

- obec, na jejímž území má být požadovaný záměr uskutečněn
- osoba, jejíž vlastnické právo nebo jiné věcné právo k sousedním stavbám nebo sousedním pozemkům nebo stavbám na nich, může být společným povolením přímo dotčeno

Vodoprávní úřad zajistil vzájemný soulad předložených závazných stanovisek dotčených orgánů vyžadovaných zvláštními předpisy a zahrnul je do podmínek rozhodnutí.

Vzhledem k charakteru, rozsahu a typu stavby nebyly stanoveny kontrolní prohlídky stavby.

Vodoprávní úřad ve vodoprávním řízení ve věci povolení nakládání s vodami podle ustanovení § 115 odst. 8 vodního zákona upustil od ústního jednání, protože žádost poskytovala dostatečné podklady pro posouzení, a stanovil, že ve lhůtě do 28.7.2022 mohou účastníci řízení uplatnit své námitky a dotčené orgány svá stanoviska. Dále sdělil, že dle § 36 odst. 3 správního řádu lze do podkladů rozhodnutí nahlédnout na odboru životního prostředí Městského úřadu Tábor v úředních hodinách (Po, St 8:00 – 17:00, Út, Čt 13:00 – 15:00, Pá 8:00 – 11:30) a vyjádřit se k nim písemně či ústně do protokolu u zdejšího odboru. Současně je upozornil, že k později podaným závazným stanoviskům, námitkám, popřípadě důkazům nebude podle ustanovení § 115 odst. 8 vodního zákona, přihlédnuto.

**K žádosti bylo předloženo:**

- projektová dokumentace, kterou vypracovala Ing. Lucie Pánová a autorizoval Ing. Daniel Benda, autorizovaný technik pro stavby vodního hospodářství, ČKAIT 0102455 v 9/2021,
- souhlasné závazné stanovisko orgánu územního plánování podle § 96b stavebního zákona vydané Městským úřadem Tábor pod č.j. METAB 59577/2021/OR/ZKAr dne 19.10.2021,
- souhlasné závazné stanovisko odboru dopravy vydané Městským úřadem Tábor pod č.j. METAB 58730/2021/OD/SMar dne 18.10.2021,
- souhlasné závazné stanovisko Krajské hygienické stanice Jihočeského kraje vydané dne 18.10.2021 č.j. KHSJC 30676/2021/HOK JH-TA,

- závazné stanovisko dotčeného orgánu na úseku požární ochrany Hasičského záchranného sboru Jihočeského kraje, územního odboru Tábor vydané pod č. j. HSCB – 4214-2/2021 UO-TA ze dne 5.11.2021,
- vyjádření správce povodí a zároveň správce vodního toku – Povodí Vltavy s. p., závod Horní Vltava vydané pod č. j. PVL-67606/2021/140-PI dne 29.11.2021,
- vyjádření o existenci sítě elektronických komunikací a všeobecné podmínky ochrany sítě elektronických komunikací společnosti CETIN, a.s. ze dne 24.9.2021 pod č.j. 796790/21,
- vyjádření o existenci zařízení distribuční soustavy (plyn) ve vlastnictví provozování EG.D, a.s. a podmínkách práce v jeho blízkosti ze dne 27.7.2021 č.j. M18416-26130521,
- vyjádření o existenci zařízení distribuční soustavy (elektrická síť) ve vlastnictví provozování EG.D, a.s. a podmínkách práce v jeho blízkosti ze dne 27.7.2021 č.j. M18416-26130521,
- souhlas se stavbou a činností v ochranném pásmu zařízení distribuční soustavy (elektrická síť) ve vlastnictví EG.D, a. s. ze dne 22.9.2021 č. j. P6503-27044754,
- vyjádření orgánu příslušného hospodařit s majetkem Ministerstva obrany – Odboru ochrany územních zájmů a státního dozoru, Sekce nakládání s majetkem, Ministerstvo obrany vydané dne 18.8.2021 sp. zn. 116940/2021-1150-OÚZ-BR SpMO 32321/2021-1150-62,
- vyjádření Správy a údržby silnic Jihočeského kraje, p. o. ze dne 9.12.2021 č. j. SUSJcK 23394/2021,
- souhlas orgánu příslušného hospodařit s majetkem Ministerstva obrany – Odboru ochrany územních zájmů a státního dozoru, Sekce nakládání s majetkem, Ministerstvo obrany vydaný dne 29.9.2021 na situaci stavby,
- souhlas obce Běleč jako správce dotčené infrastruktury ze dne 22. 9. 2021 č. j. OB/2021/0551/2 s umístěním stavby a napojením na stávající vodovody,
- snímek katastrální mapy,
- osvědčení o zaplacení správního poplatku,
- plná moc k zastupování.

Ve vodoprávním řízení vodoprávní úřad zkoumal, zda vlastnická nebo jiná práva vlastníků pozemků a staveb na nich, včetně pozemků sousedních a staveb na nich a práva plynoucí z povolených nakládání s vodami mohou být rozhodnutím dotčena. Na základě tohoto zkoumání vodoprávní úřad určil okruh účastníků řízení tak, jak je uveden v rozdělovníku.

Vodoprávní úřad v provedeném řízení přezkoumal předloženou žádost z hledisek uvedených v ustanoveních vodního zákona, projednal ji s účastníky řízení a na základě shromážděných podkladů a právně významných skutečností zjistil, že nebyly shledány důvody bránící povolení.

Vodoprávní úřad při přezkoumání žádosti a na základě shromážděných podkladů zjistil, že nebyly shledány důvody bránící povolení. Vzhledem k tomu, že nebyla uplatněna žádná připomínka ani námitka, dospěl vodoprávní úřad k závěru, že podané žádosti lze vyhovět v plném rozsahu, a proto na základě výše uvedeného rozhodl tak, jak je uvedeno ve výroku rozhodnutí, za použití ustanovení právních předpisů ve výroku uvedených.

Vypořádání s návrhy a námitkami účastníků:

Účastníci neuplatnili návrhy a námitky.

Vypořádání s vyjádřeními účastníků k podkladům rozhodnutí:

Účastníci se k podkladům rozhodnutí nevyjádřili.



**Poučení účastníků:**

Proti tomuto rozhodnutí může účastník řízení podat podle ustanovení § 81 odst. 1 správního řádu odvolání ve lhůtě 15 dnů ode dne jeho oznámení ke Krajskému úřadu - Jihočeský kraj se sídlem v Českých Budějovicích, U Zimního stadionu 1952/2, podáním učiněným u Městského úřadu Tábor, odboru životního prostředí. V odvolání účastník uvede, proti kterému výroku rozhodnutí směřuje, v jakém rozsahu se rozhodnutí napadá a dále namítaný rozpor s právními předpisy nebo nesprávnost rozhodnutí nebo řízení, jež mu předcházelo. Odvoláním lze napadnout výrokovou část rozhodnutí, jednotlivý výrok nebo jeho vedlejší ustanovení. Odvolání jen proti odůvodnění rozhodnutí je nepřípustné.

Odvolání se podává podle § 82 odst. 2 správního řádu s potřebným počtem stejnopisů tak, aby jeden stejnopis zůstal správnímu orgánu a aby každý účastník dostal jeden stejnopis. Nepodá-li účastník potřebný počet stejnopisů, vyhotoví je na jeho náklady Městský úřad Tábor, odbor životního prostředí.

Odvolání musí mít náležitosti uvedené v § 37 odst. 2 správního řádu. Podané odvolání má v souladu s ustanovením § 85 odst. 1 správního řádu odkladný účinek.

Vodoprávní úřad po dni nabytí právní moci výroku o umístění stavby doručí žadateli stejnopis písemného vyhotovení společného povolení opatřený doložkou právní moci spolu s ověřenou grafickou přílohou, stejnopis písemného vyhotovení společného povolení opatřený doložkou právní moci doručí také místně příslušnému obecnímu úřadu, pokud není stavebním úřadem, a jde-li o stavby podle § 15 nebo 16 stavebního zákona, také stavebnímu úřadu příslušnému k povolení stavby.

Vodoprávní úřad po dni nabytí právní moci výroku o povolení stavby zašle žadateli jedno vyhotovení ověřené projektové dokumentace a štítek obsahující identifikační údaje o povolené stavbě. Další vyhotovení ověřené projektové dokumentace zašle vlastníkově stavby, pokud není žadatelem. Žadatel je povinen štítek před zahájením stavby umístit na viditelném místě u vstupu na staveniště a ponechat jej tam až do dokončení stavby, případně do vydání kolaudačního souhlasu; rozsáhlé stavby se mohou označit jiným vhodným způsobem s uvedením údajů ze štítku.

Společné povolení má podle § 94p odst. 5 stavebního zákona platnost 2 roky. Stavba nesmí být zahájena, dokud rozhodnutí nenabude právní moci.

Otisk úředního razítka

Ing. Bc. Jana Daňková, Ph.D.  
vedoucí odboru životního prostředí

**Poplatek:**

Správní poplatek podle zákona č. 634/2004 Sb., o správních poplatcích, ve znění pozdějších předpisů položky 18 odst. 1 písm. h) ve výši 3000 Kč byl zaplacen dne 16.3.2022.

**Příloha:** situační výkres

..

**Rozhodnutí se** v souladu s ustanovením § 144 odst. 6 správního řádu a v souladu s ustanovením § 115 odst. 5 citovaného stavebního zákona a § 115 odst. 8 citovaného vodního zákona **doručuje veřejnou vyhláškou** vlastníkům sousedních pozemků a staveb na nich a vlastníkům a správcům technické infrastruktury, která bude vyvěšena po dobu 15ti dnů na úřední desce MěÚ Tábor, Obec Běleč. Součástí vyvěšení není situace stavby (tato je k nahlédnutí na odboru ŽP MěÚ Tábor). Poslední den této lhůty je dnem doručení. Účastníkům řízení podle § 27 odst. 1 správního řádu se doručuje jednotlivě.

Vyvěšeno dne: .....

Sejmuto dne: .....

**Obdrží:****Žadatel (dodejky, datovou schránkou):**

Ing. Lucie Pánová, Bechyňská č.p. 406/38, 390 01 Tábor 1  
zastoupení pro: Obec Běleč, Běleč 22, 391 43 Mladá Vožice

**Obec (dodejky, datovou schránkou):**

Obecní úřad Běleč, IDDS: 7wjajvb  
sídlo: Běleč č.p. 22, 391 43 Mladá Vožice

**Správce vodního toku (dodejky, datovou schránkou):**

Povodí Vltavy, státní podnik, IDDS: gg4t8hf  
sídlo: Holečkova č.p. 106/8, 150 00 Praha 5-Smíchov

**Účastníci řízení dle § 94k písm. a), c) a d) stavebního zákona (dodejky, datovou schránkou):**

Obecní úřad Běleč, IDDS: 7wjajvb  
sídlo: Běleč č.p. 22, 391 43 Mladá Vožice  
Povodí Vltavy, státní podnik, IDDS: gg4t8hf  
sídlo: Holečkova č.p. 106/8, 150 00 Praha 5-Smíchov

**Účastníci řízení dle § 94k písm. e) stavebního zákona (veřejnou vyhláškou):**

st. p. 19, 21, 53/1, 53/2, 55/2, 54/1, 52, 55/1, 54/2, 92, parc. č. 39, 41, 42, 43, 46/1, 46/2, 48, 50/1, 51/1, 52/1, 51/2, 53/1, 54, 75/22, 75/23, 75/24, 1195/2, 1692/1, 1692/2, 1692/3, 1699/77, 1699/78, 1699/42, 37, 36, 38, 49, 47, 105/1, 1642/1, 1699/4, 1199/3, 1189/1, 1190/1, 1186/1, 1191/1, 1192, 1193/1, 1194/1, 1194/2, 1699/71, 1699/30, 1699/69, 1185/1, 1188/4, 1185/2, 537, 540/1, 540/2, 541, 544/1, 548, 547, 545/1, 549, 546, 553, 531/4, 569/22, 569/1, 569/21, 559, 558/2, 569/17, 569/18, 569/19, 569/20, 569/7, 569/14, 569/15, 571, 569/23, 592/7, 595/2, 606/4, 611/2, 522, 556, 557, 560/2, 560/1, 569/12, 572/2, 569/13, 592/6, 597/1, 592/2, 592/11, 592/24, 1115/23, 592/13, 592/14, 592/1, 1115/20, 1115/19, 577/1, 577/4, 577/3, 1643/1, 569/11, 570, 592/10, 592/8 v katastrálním území Běleč u Mladé Vožice

**Dotčené orgány (dodejky, datovou schránkou):**

Ministerstvo obrany ČR, Sekce nakládání s majetkem, odbor ochrany územních zájmů, IDDS: hjaavk  
sídlo: Tychonova č.p. 221/1, 160 00 Praha 6-Hradčany  
Městský úřad Tábor, Odbor rozvoje, Žižkovo nám. č.p. 2/2, 390 01 Tábor 1  
Městský úřad Tábor, Odbor dopravy, Žižkovo nám. č.p. 2/2, 390 01 Tábor 1  
Krajská hygienická stanice Jihočeského kraje se sídlem v Českých Budějovicích, IDDS: agzai3c  
sídlo: Na Sadech č.p. 1858/25, České Budějovice 3, 370 01 České Budějovice 1  
Hasičský záchranný sbor Jihočeského kraje, Územní odbor Tábor, IDDS: ph9aiu3  
sídlo: Chýnovská č.p. 276, Měšice, 391 56 Tábor

**Ostatní (veřejnou vyhláškou):**

Povodí Vltavy, státní podnik, závod Horní Vltava, IDDS: gg4t8hf

sídlo: Holečkova č.p. 3178/8, 150 00 Praha 5-Smíchov

T-Mobile Czech Republic a.s., IDDS: ygwch5i

sídlo: Tomíčková č.p. 2144/1, Praha 4-Chodov, 148 00 Praha 414

Vodafone Czech Republic a.s., IDDS: 29acihr

sídlo: náměstí Junkových č.p. 2808/2, Praha 5-Stodůlky, 155 00 Praha 515

EG.D, a.s., IDDS: nf5dxbu

sídlo: Lidická č.p. 1873/36, Černá Pole, 602 00 Brno 2

Česká telekomunikační infrastruktura a.s., IDDS: qa7425t

sídlo: Olšanská č.p. 2681/6, 130 00 Praha 3-Žižkov

Správa a údržba silnic Jihočeského kraje, závod Tábor, IDDS: cadk8eb

sídlo: Vožická č.p. 2107, 390 02 Tábor

Policie České republiky, Krajské ředitelství policie Jihočeského kraje, Územní odbor Tábor, Dopravní inspektorát, IDDS: eb8ai73

sídlo: Soběslavská č.p. 2763, 390 02 Tábor

**K vyvěšení:**

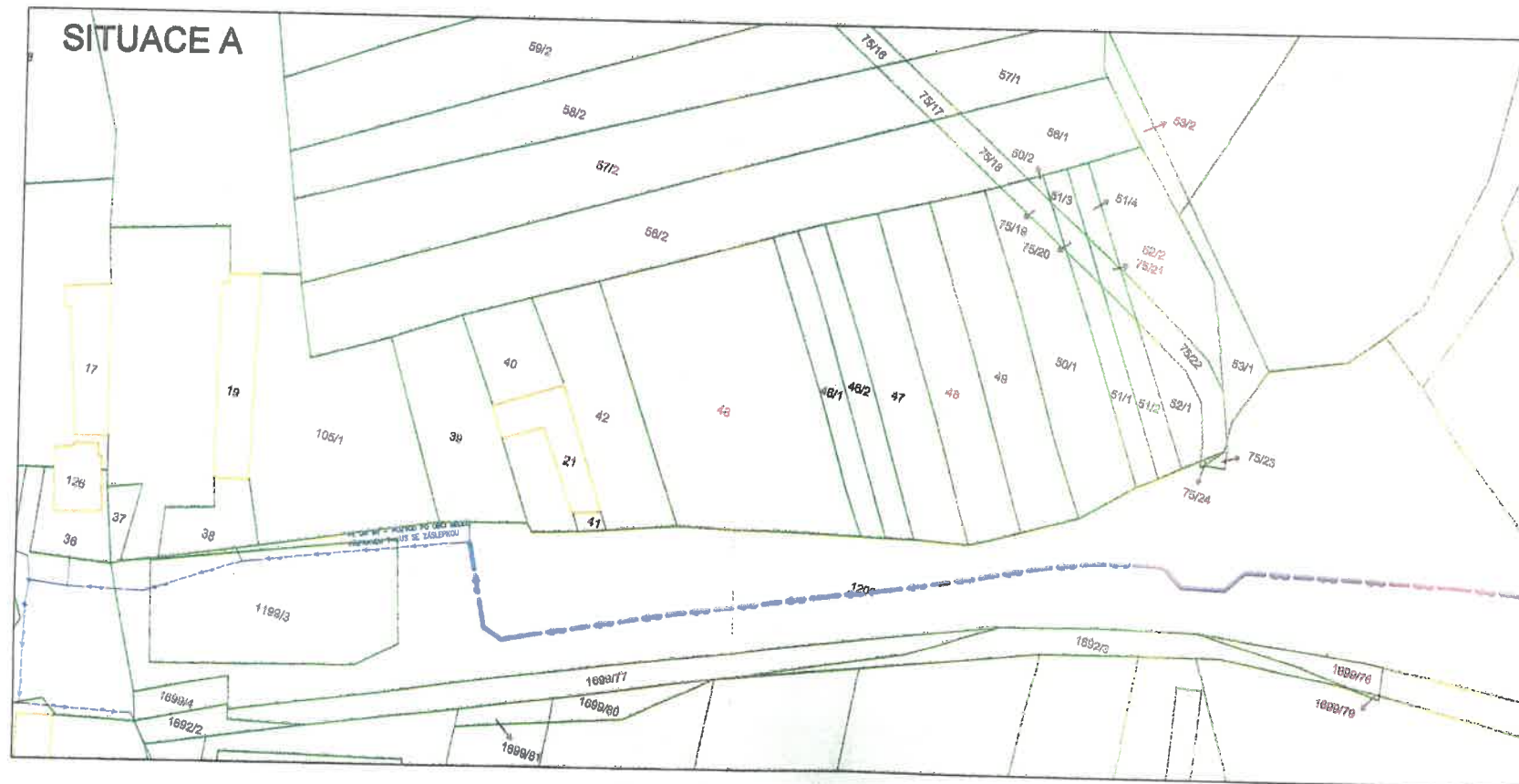
Obecní úřad Běleč, IDDS: 7wjajvb

sídlo: Běleč č.p. 22, 391 43 Mladá Vožice **se žádostí o vyvěšení na úřední desce po dobu 15ti dnů, po uplynutí této lhůty žádáme o zaslání potvrzení o vyvěšení**

Vypraveno dne: 14.9.2022

MĚSTSKÝ ÚŘAD TÁBOR  
odbor životního prostředí  
Husovo náměstí 2936  
390 02 Tábor . ①

Tento grafický podklad je  
součástí společného rozhodnutí  
ze dne 14.9.2022  
č.j. META 3 54446/2022/OŽP/nhl  
-3-



MĚSTSKÝ ÚŘAD TÁBOR  
odbor životního prostředí  
Husovo náměstí 2938  
390 02 Tábor • ①

Tento grafický podklad je  
součástí společného rozhodnutí  
ze dne 14.9.2022  
č.j. ME TAB 544/46/2022/027/nhla  
-3-



## LEGENDA

- HRANICE PARCEL DLE KAT
- 29/3 ČÍSLA PARCEL DLE KATAS
- HRANICE BUDOV DLE KAT,

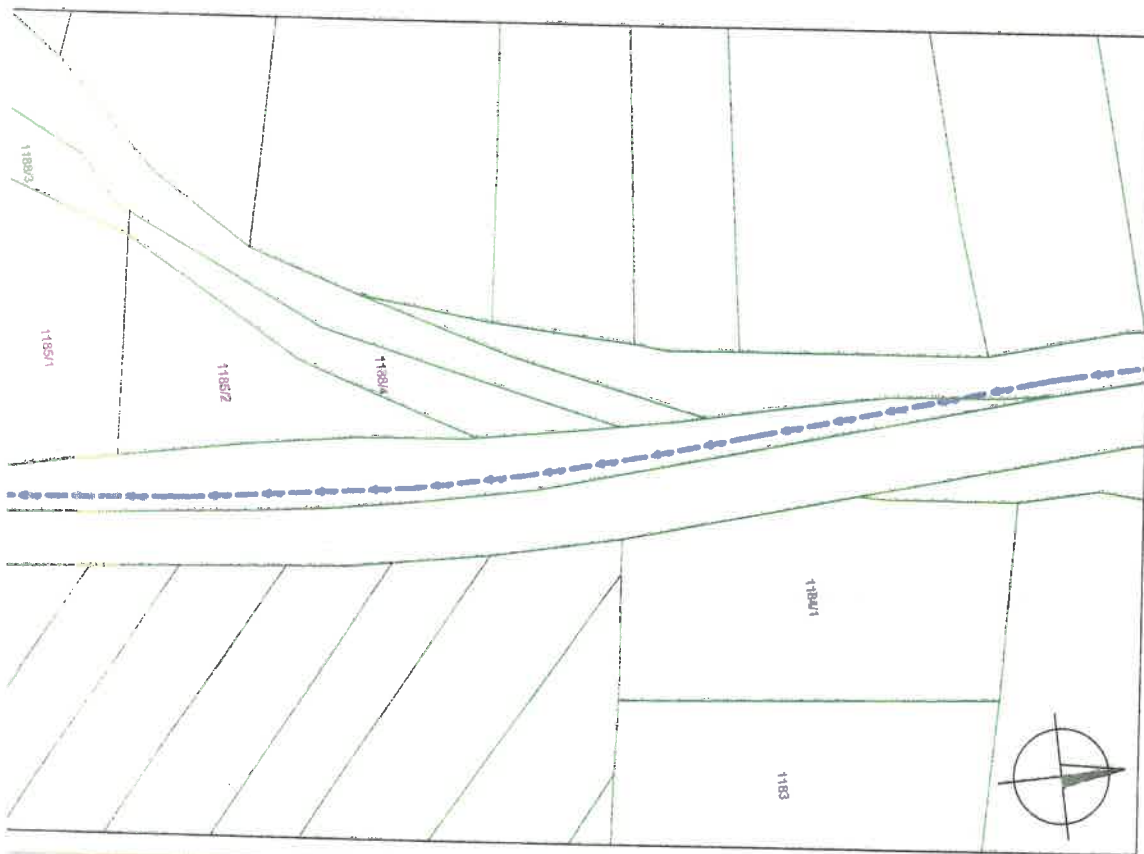
## TECHNICKÁ INFRASTR NÁVRH - PŘEDMĚT PD

- SO 301 - VODOVODNÍ ŘAC  
HD-PE 90/8,2, SDR 11, PE

| Parc. čísla<br>dle KN | Vlastník                                                                       | Dotčená<br>Výměra<br>(m <sup>2</sup> ) |
|-----------------------|--------------------------------------------------------------------------------|----------------------------------------|
| 573/10                | Obec Běleč, č. p. 22, 39143 Běleč                                              | 1066                                   |
| 592/17                | ČR - Povodí Vltavy, státní podnik, Holečkova<br>3178/8, Smíchov, 15000 Praha 5 | 644                                    |
| 592/12                | Obec Běleč, č. p. 22, 39143 Běleč                                              | 287                                    |

MĚSTSKÝ ÚŘAD TÁBOR  
 odbor životního prostředí  
 Husovo náměstí 2938  
 390 02 Tábor . ①

Tento grafický podklad je  
 součástí společného rozhodnutí  
 ze dne 14.9.2022  
 č.j. METAB.54746/2022/027/přhl  
 -3-

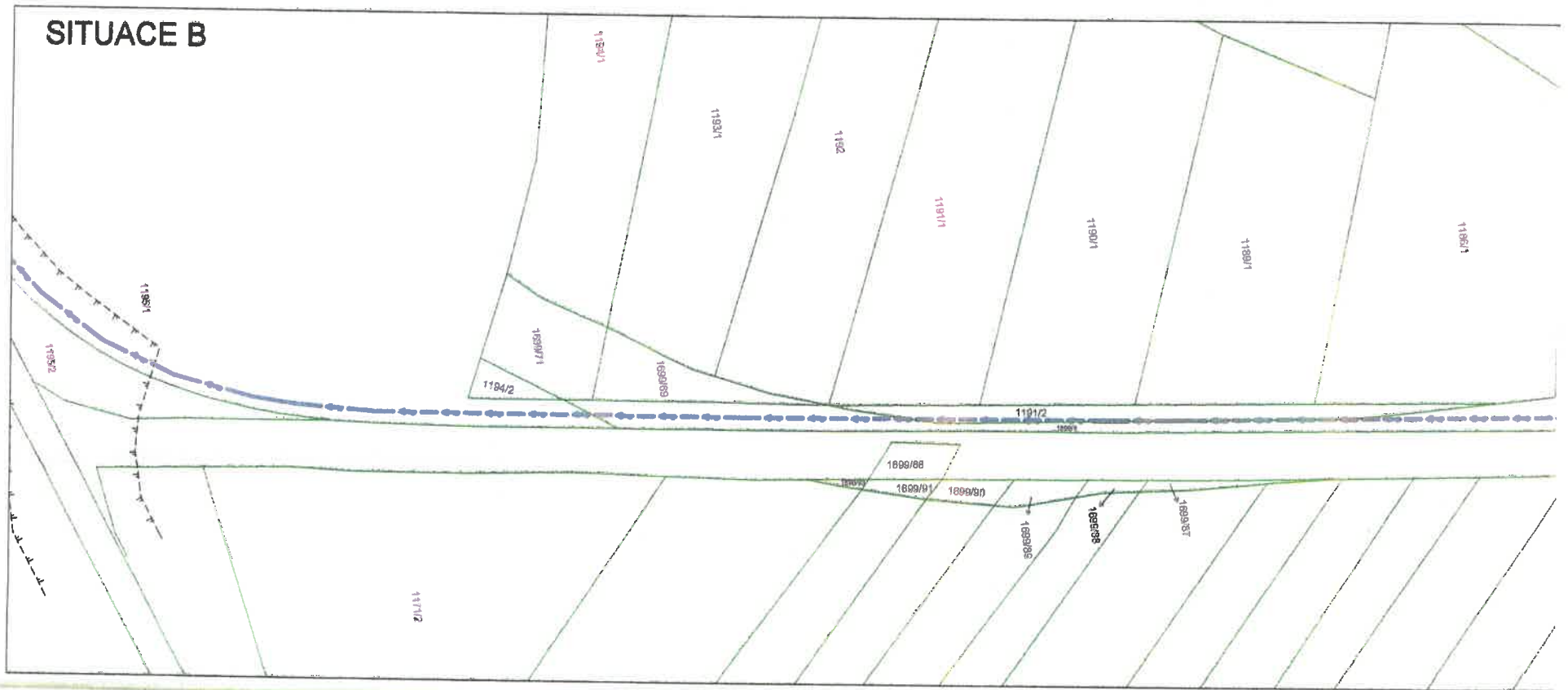


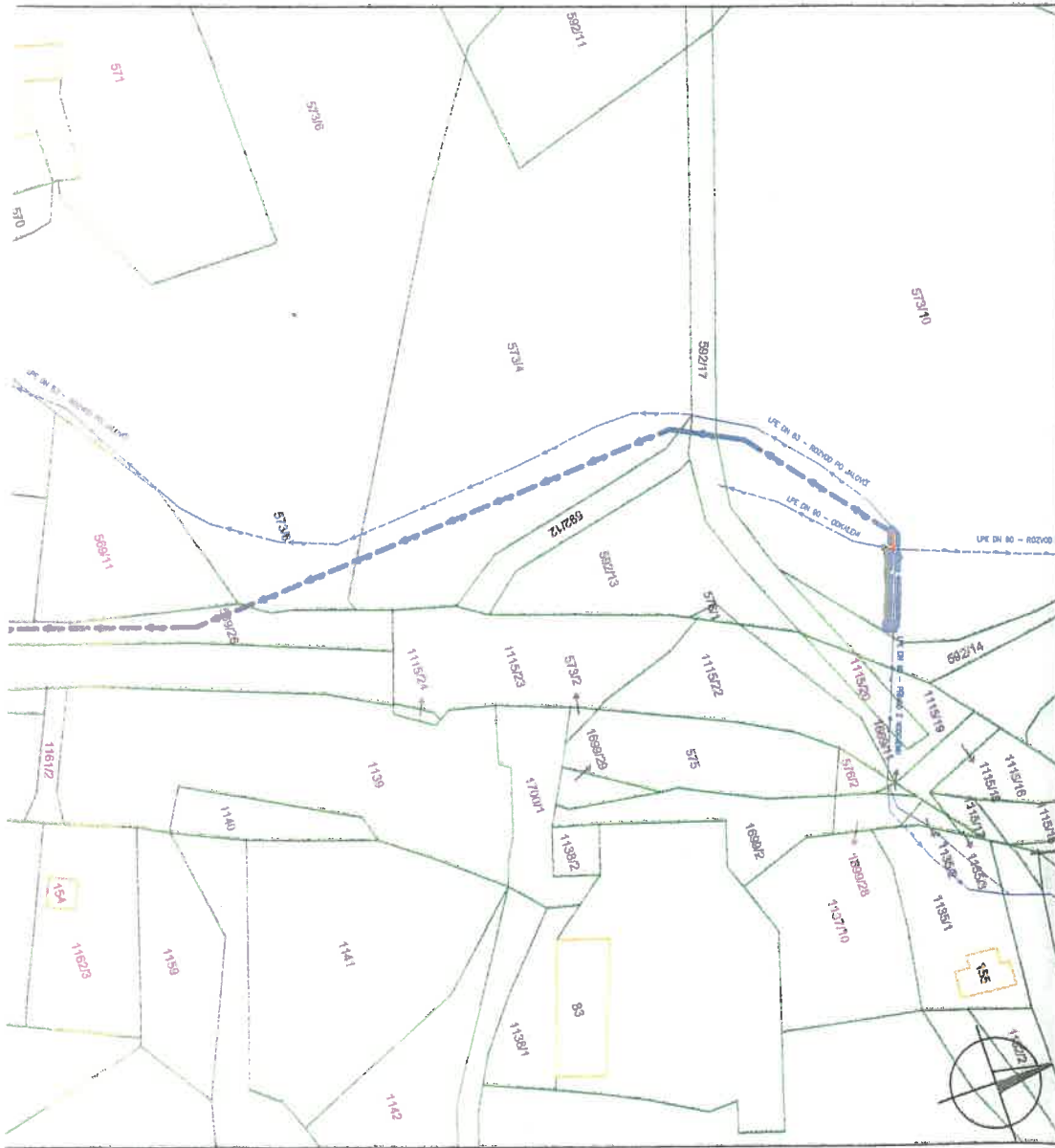
|        |                                 |       |       |                                     |                                         |
|--------|---------------------------------|-------|-------|-------------------------------------|-----------------------------------------|
| 569/26 | Obec Bělč, č. p. 22, 39143 Bělč | 597   | 10001 | ostatní plocha / jiná plocha        | Nejsou evidovány žádné způsoby ochrany. |
| 1664   | Obec Bělč, č. p. 22, 39143 Bělč | 2564  | 10001 | ostatní komunikace / ostatní plocha | Nejsou evidovány žádné způsoby ochrany. |
| 569/27 | Obec Bělč, č. p. 22, 39143 Bělč | 254   | 10001 | ostatní plocha / jiná plocha        | Nejsou evidovány žádné způsoby ochrany. |
| 569/28 | Obec Bělč, č. p. 22, 39143 Bělč | 596   | 10001 | ostatní komunikace / ostatní plocha | Nejsou evidovány žádné způsoby ochrany. |
| 1172/2 | Obec Bělč, č. p. 22, 39143 Bělč | 8039  | 10001 | orná půda                           | ZPF (BPEJ 72911)                        |
| 1699/8 | Obec Bělč, č. p. 22, 39143 Bělč | 2649  | 10001 | ostatní plocha / jiná plocha        | Nejsou evidovány žádné způsoby ochrany. |
| 1191/2 | Obec Bělč, č. p. 22, 39143 Bělč | 542   | 10001 | orná půda                           | ZPF (BPEJ 72911)                        |
| 1195/1 | Obec Bělč, č. p. 22, 39143 Bělč | 36120 | 10001 | orná půda                           | ZPF (BPEJ 75011, 72815)                 |
| 1200   | Obec Bělč, č. p. 22, 39143 Bělč | 9423  | 10001 | zeleň / ostatní plocha              | Nejsou evidovány žádné způsoby ochrany. |
| 573/6  | Obec Bělč, č. p. 22, 39143 Bělč | 7397  | 10001 | zeleň / ostatní plocha              | Nejsou evidovány žádné způsoby ochrany. |

MĚSTSKÝ ÚŘAD TÁBOR  
odbor životního prostředí  
Husovo náměstí 2938  
390 02 Tábor

①

Tento grafický podklad je  
součástí společného rozhodnutí  
ze dne 14. 9. 2022  
č.j. METAB 544/46/2022/02P/uhla  
-3-



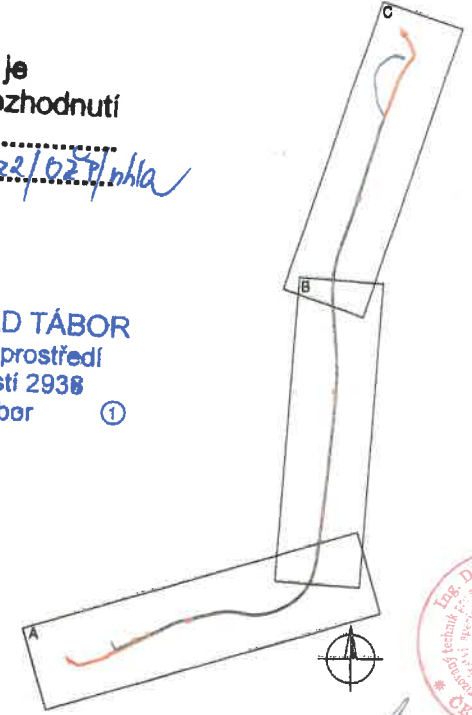


Tento grafický podklad je  
součástí společného rozhodnutí  
ze dne 14. 9. 2022

č.j. METAB 54466/2022/027/zhla

-3-

MĚSTSKÝ ÚRAD TÁBOR  
odbor životního prostředí  
Husovo náměstí 2938  
390 02 Tábor ①



|                                                                                                                |                                                    |                                                                                                                                                                                                          |                                                                                       |
|----------------------------------------------------------------------------------------------------------------|----------------------------------------------------|----------------------------------------------------------------------------------------------------------------------------------------------------------------------------------------------------------|---------------------------------------------------------------------------------------|
| Hlavní projektant: Ing. arch. Martin Jirovský, Ph.D., MBA<br>Převrátilecká 330, 390 01, Tábor, ČKA 03 311      |                                                    |  <b>CENTRUM SLUŽEB STARÉ MĚSTO</b><br>WWW.CENTRUMSLUZEBTABOR.CZ<br>PŘEVRÁTILSKÁ 330, TÁBOR 390 01<br>ATELIÉR M.A.A.T. |                                                                                       |
| Zodpovědný projektant: Ing. Daniel Benda, Pod Třížním nám. 829/4, Tábor 390 01<br>IČ 039 38 352, ČKAIT 0102455 |                                                    | KÚ: Běleč u Mladé Vožice<br>p.č.: viz souhrnná zpráva                                                                                                                                                    |                                                                                       |
| Vedoucí projektu: Ing. Lucie Pánová, Bechyňská 408,<br>Tábor 390 01, IČ 035 20 581                             | tel: 604 978 577<br>e-mail: panova.lucie@gmail.com | Stupeň: · DÚR+DSP                                                                                                                                                                                        |                                                                                       |
| Projektant: Ing. Lucie Pánová, Bechyňská 408,<br>Tábor 390 01, IČ 035 20 581                                   | tel: 604 978 577<br>e-mail: panova.lucie@gmail.com | Datum: září 2021                                                                                                                                                                                         |                                                                                       |
| Investor: Obec Běleč, Běleč 22, 391 43 Běleč<br>IČ: 008 82 508, 724 189 817, smejkal@obecbeleč.cz              | Ozn. česli: C                                      |                                                                                                                                                                                                          |  |
| Akce: Vodovodní řád Běleč - Bzavá                                                                              | Měřítko: 1:500                                     |                                                                                                                                                                                                          |                                                                                       |
| Obsah: Katastrální situace                                                                                     | Č. výkresu: C.2                                    |                                                                                                                                                                                                          |                                                                                       |





MĚSTSKÝ ÚŘAD TÁBOR  
 odbor životního prostředí  
 Husovo náměstí 2938  
 390 02 Tábor

Tento grafický podklad je  
 součástí společného rozhodnutí  
 ze dne 14.4.2022

č.j. MĚTAB. 544/6/2022/027/nhla